

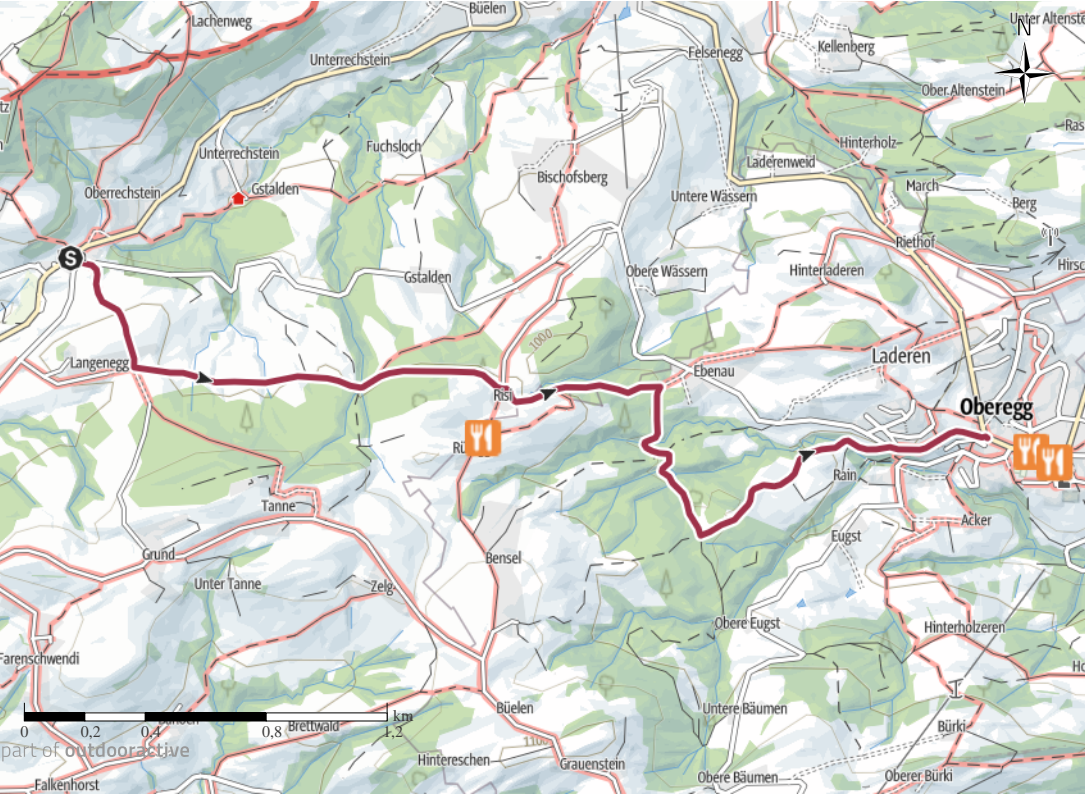
879 m	Abstieg	136 m
1.014 m	Aufstieg	48 m
	Dauer	1:15 h
	Strecke	4,2 km
	Schwierigkeit	leicht
	Technik	
	Kondition	

Tourdaten



TOP Appenzeller Hügelsweg - Gesundheitsweg

Wanderung



Titelbild: Wegweiser auf dem Gesundheitsweg im Appenzeller Vorderland.
Foto: Celina Bernhart, Appenzellerland Tourismus AR
Kartengrundlagen: outdooractive Kartografie; ©OpenStreetMap
(www.openstreetmap.org) Geodaten © swisstopo



Webseite
<https://outlac/Hrbc>


QR-Code scannen und diese Tour offline speichern, mit Freunden teilen und mehr.

Tour zum Mitnehmen für iPhone und Android

Quelle
Appenzellerland Tourismus AR



Wegweiser auf dem Gesundheitsweg im Appenzeller Vorderland.
Foto: Celina Bernhart, Appenzellerland Tourismus AR

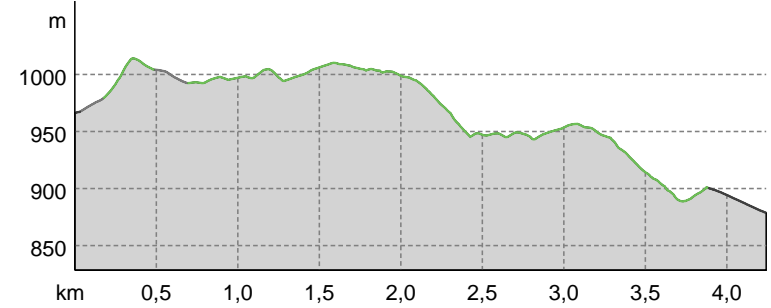


Kallen, Blick in Richtung Bodensee
Foto: Nina Ergens, Appenzellerland Tourismus AR

Wegart

Asphalt	0,3 km
Weg	3,5 km
Straße	0,4 km

Höhenprofil



Von Kallen nach Oberegg

Start der Tour
Kallen

Ende der Tour
Oberegg, Post

Wegpunkte



„Tipp des Autors“

Restaurant

Wirtschaft Rütegg

Rüteggstrasse 48

9413 Oberegg

+41 71 888 15 56

ruetegg.oberegg@bluewin.ch

<http://www.ruetegg.ch/>

info@ochsen-oberegg.ch
<https://www.ochsen-oberegg.ch/>

Quelle: Appenzellerland Tourismus AR

9413 Oberegg
+41 71 891 16 82

Dorfstrasse 30

Gasthaus Metzgerei Ochsen

Restaurant

Quelle: Appenzellerland Tourismus AR

9413 Oberegg
+41 71 891 19 35

Dorfstrasse 15

Restaurant Sänkis

Restaurant

Quelle: Appenzellerland Tourismus AR