

part of outdooractive

**Tourdaten**

Strecke → 9,5 km  
Schwierigkeit mittel

Dauer ⌚ 3:05 h

Aufstieg ▲ 416 m  
Abstieg ▼ 416 m

Technik ●●●●●●●●

Höhenlage 1.072 m  
817 m





**TOP** Hügeltzüge über dem Rotbachtal

Wanderung

Titelbild: Ansicht von der Rundwanderung ab Bühler.  
Foto: Celine Bernhart, Appenzellerland Tourismus AR  
Kartengrundlagen: outdooractive Kartografie; ©OpenStreetMap (www.openstreetmap.org) Geodaten © swissTopo

QR-Code scannen und diese Tour offline speichern, mit Freunden teilen und mehr.

Webseite <https://outac/KfzP>



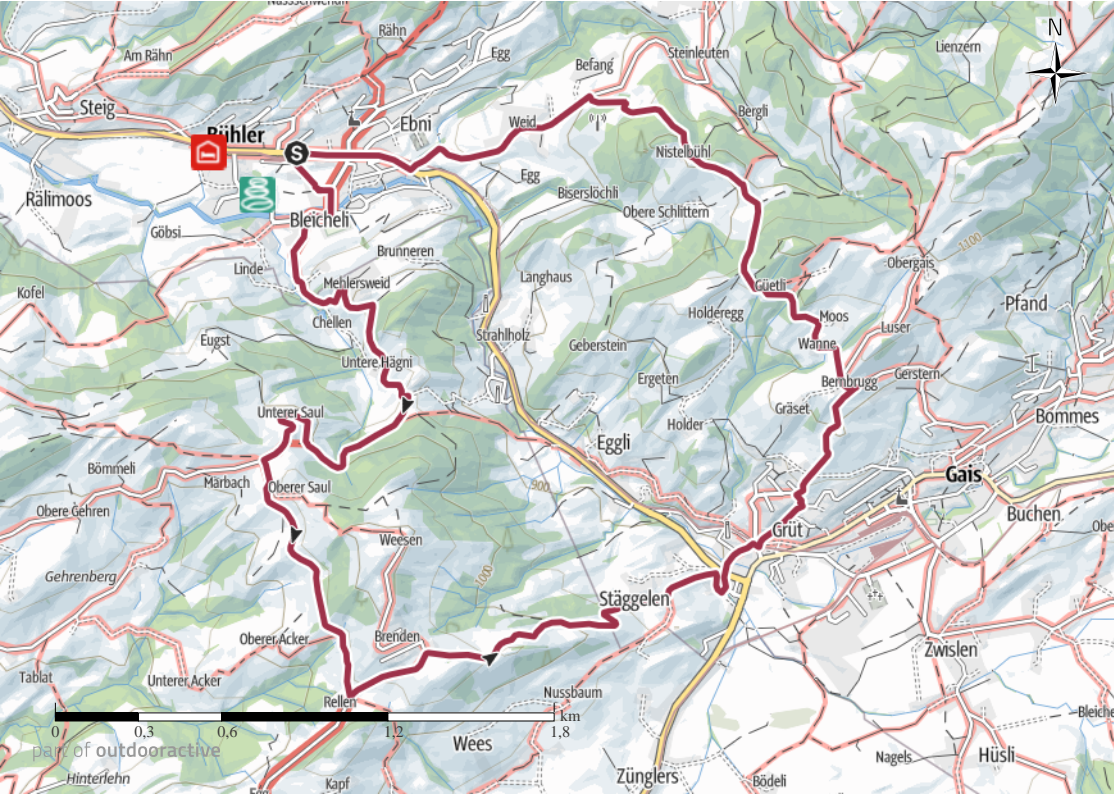
**Tour zum Mitnehmen für iPhone und Android**

Quelle Appenzellerland Tourismus AR



**Celina Bernhart**

Aktualisierung: 16.09.2021



Aussicht von der Rundwanderung ab Bühler.  
Foto: Celine Bernhart, Appenzellerland Tourismus AR



Dackamin auf der Rundwanderung ab Bühler.  
Foto: Celine Bernhart, Appenzellerland Tourismus AR



Aussicht von der Rundwanderung ab Bühler.  
Foto: Celine Bernhart, Appenzellerland Tourismus AR


Quelle: Appenzellerland Tourismus AR

[info@sternen-appenzellerland.ch](mailto:info@sternen-appenzellerland.ch)  
<http://www.sternen-appenzellerland.ch/>

+41 71 793 17 58

9055 Bühler  
Dorfstrasse 97

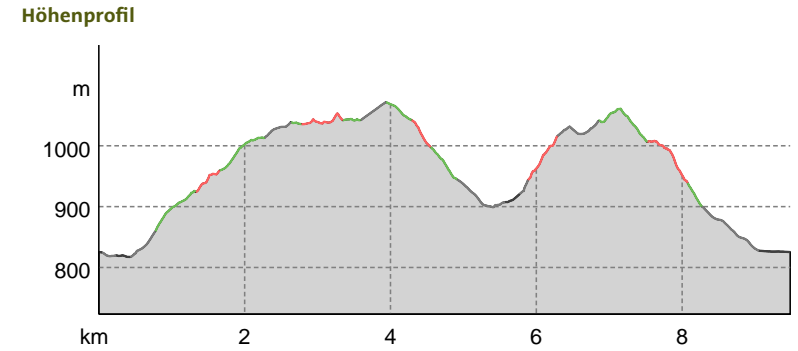
**Landgasthof Sternen**  
Hotel  
„Tipp des Autors“



Quelle: Appenzellerland Tourismus AR

**Wegart**

Asphalt	3,4 km
Weg	3,1 km
Pfad	2,1 km
Straße	0,9 km




Die dreistündige Wanderung ab Bühler garantiert Weitsichten pur!

**Start der Tour**  
Bühler, Bahnhof

**Ende der Tour**  
Bühler, Bahnhof

**Wegpunkte**



„Tipp des Autors“  
Wellness  
**1** FloatingOase GmbH  
Bleichelistrasse 22  
9055 Bühler  
+41 71 793 92 92  
[info@floatingoase.ch](mailto:info@floatingoase.ch)  
<https://floatingoase.ch/>