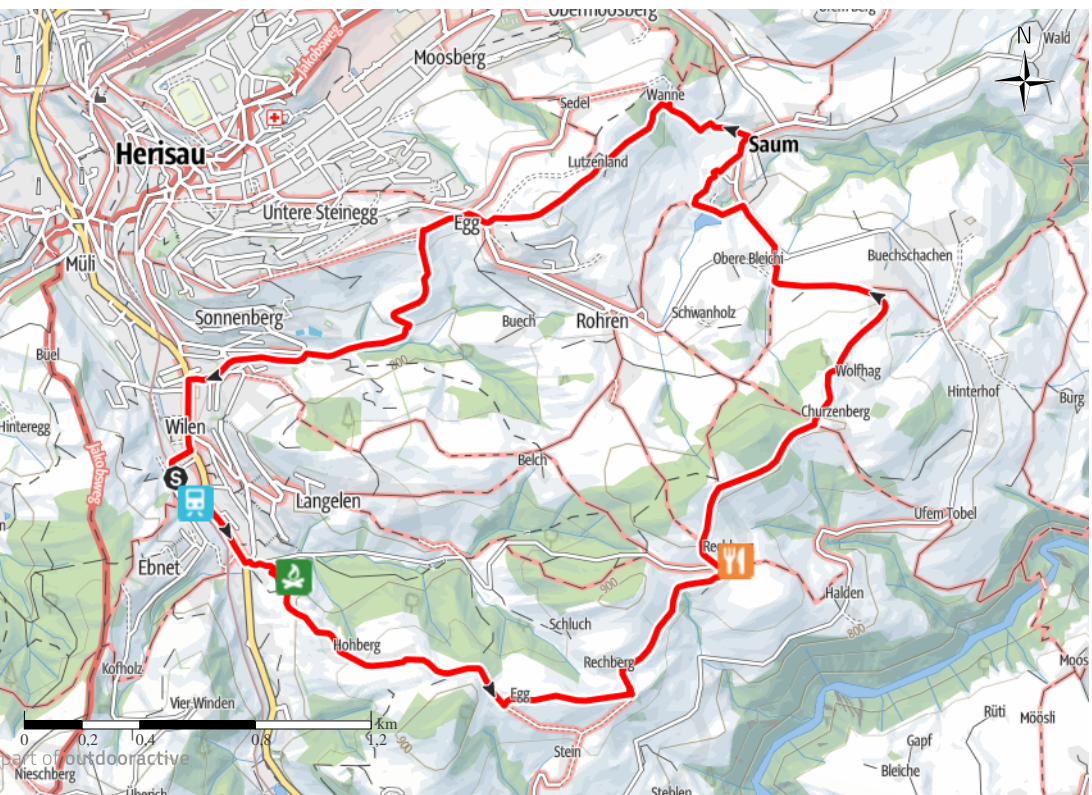


part of outdooractive

747 m	Abstieg	347 m	Höhenlage
912 m	Aufstieg	347 m	Technik
2:30 h	Dauer	8,5 km	Schwierigkeit
	Strecke		mittel



TOP Herisauer Höhenzüge mit Weitsicht



part of outdooractive

Celina Bernhart

Wanderung

Aktualisierung: 27.07.2022

Quelle: Appenzeller Tourismus AR

Kartengrundlagen: outdooractive kartografie; OpenStreetMap (www.openstreetmap.org) Geodaten © swisstopo

Foto: Appenzeller Magazin, Jolanda Spengler, Appenzellerland Tourismus AR


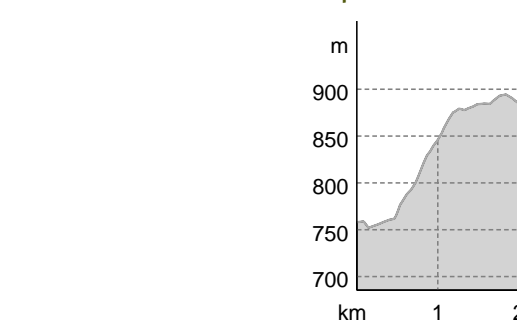


Foto: Appenzeller Magazin, Jolanda Spengler, Appenzellerland Tourismus AR



Foto: Appenzeller Magazin, Jolanda Spengler, Appenzellerland Tourismus AR

Höhenprofil



Eingebettet in eine liebevolle Hügellandschaft liegt Herisau, der Hauptort des Kantons Appenzell Ausserrhodon.

Start der Tour

Wilten Station AB

Ende der Tour

Wilten Station AB

Wegpunkte



Bahnhof
1 Wilten
Quelle: Bundesbehörden der Schweizerischen Eidgenossenschaft



Grillplatz
2 Feuerstelle Langelen

Quelle: Appenzellerland Tourismus AR

Data
http://www.rechberg-herisau.ch/wirtschaft@rechberg-herisau.ch
https://www.rechberg-herisau.ch/ju?utm_source=ar.pim.tso.ch&utm_medium=standard&utm_campaign=Destination

+41 71 351 19 41
9100 Herisau
Rechberg 2288
Wirtschaft zum Rechberg

Restaurant
„Tipp des Autors“

Quelle: Appenzellerland Tourismus AR

http://www.herisau.ch/de/

+41 71 354 54 54
9102 Herisau
Poststrasse 6