


1,087 m	Abstieg	21 m	Höhenlage
1,108 m	Aufstieg	21 m	Technik
0:20 h	Dauer	0:20 h	Kondition
1,2 km	Strecke	1,2 km	Schwierigkeit

leicht

Toudaen



TOP Wandrung Rondonweg St. Anton kurz

Quelle Appenzellerland Tourismus AR

Foto: Appenzellerland Tourismus AR
 Kartengrundlagen: outdooractive Kartografie; ©OpenStreetMap (www.openstreetmap.org) Geodaten © swisstopo

QR-Code scannen und diese Tour offline speichern, mit Freunden teilen und mehr.
 Webseite <https://outlac/HOBEZ>



Tour zum Mitnehmen für iPhone und Android

Quelle Appenzellerland Tourismus AR


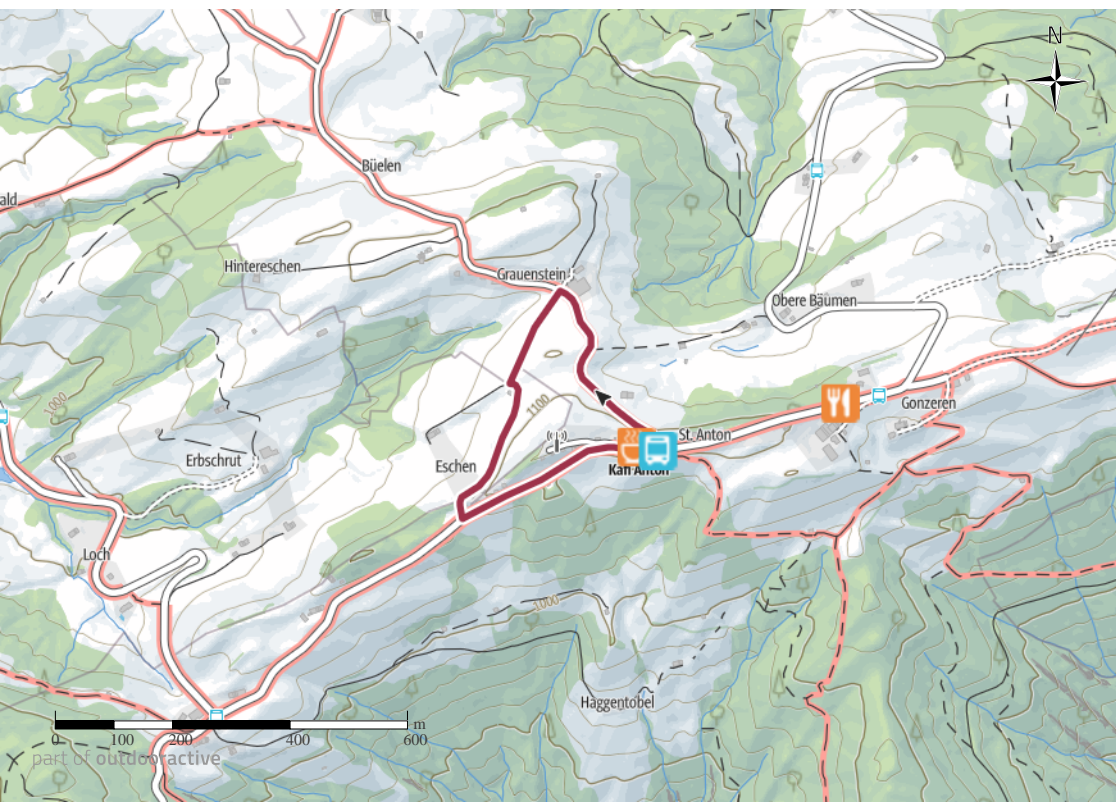
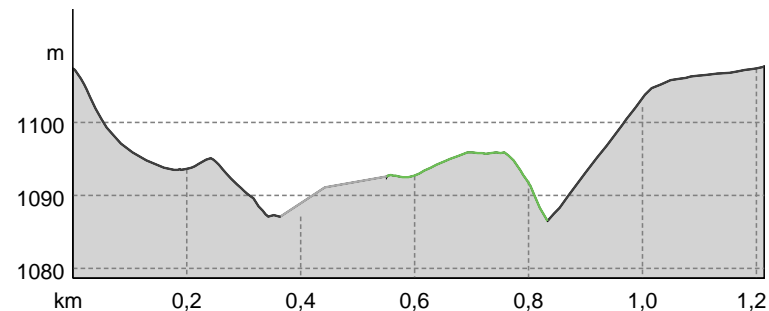


Foto: Appenzellerland Tourismus AR

Wegart

Weg	0,3 km
Straße	0,7 km
Unbekannt	0,2 km

Höhenprofil



Aussicht ins Appenzeller Mittelland

Start der Tour

Kafi Anton

Ende der Tour

Kafi Anton

Wegpunkte



„Tipp des Autors“

ÖPNV-Haltestelle

1 Oberegg Al, St. Anton Kapelle

Quelle: Bundesbehörden der Schweizerischen Eidgenossenschaft



„Tipp des Autors“

Restaurant

2 Restaurant St. Anton

Quelle: Appenzellerland Tourismus AR
<http://www.kaffanton.ch/>
 info@kaffanton.ch

+41 71 422 50 90
 9413 Oberegg
 Sankt Antonstrasse 68

Kafi Anton
 Café



Quelle: Appenzellerland Tourismus AR
<http://www.st-antonoberegg.ch/>
 info@st-antonoberegg.ch

+41 71 891 24 42
 9413 Oberegg
 Sankt Antonstrasse 60