


Strecke	↔	6,7 km	Schwierigkeit	mittel
Dauer	🕒	2:05 h	Kondition	●●●●●
Aufstieg	▲	166 m	Technik	●●●●●
Abstieg	▼	167 m	Höhenlage	1.110 m
				943 m

Tourdaten



TOP Rindomweg St. Anton lang

Wanderung

Foto: Appenzellerland Tourismus AR
 Kartengrundlagen: outdooractive kartografie; OpenStreetMap (www.openstreetmap.org) Geodaten © swisstopo

Foto: Appenzellerland Tourismus AR



<https://outlac/CWPa>

Webseite

QR-Code scannen und diese Tour offline speichern, mit Freunden teilen und mehr.

Tour zum Mitnehmen für iPhone und Android



Quelle Appenzellerland Tourismus AR


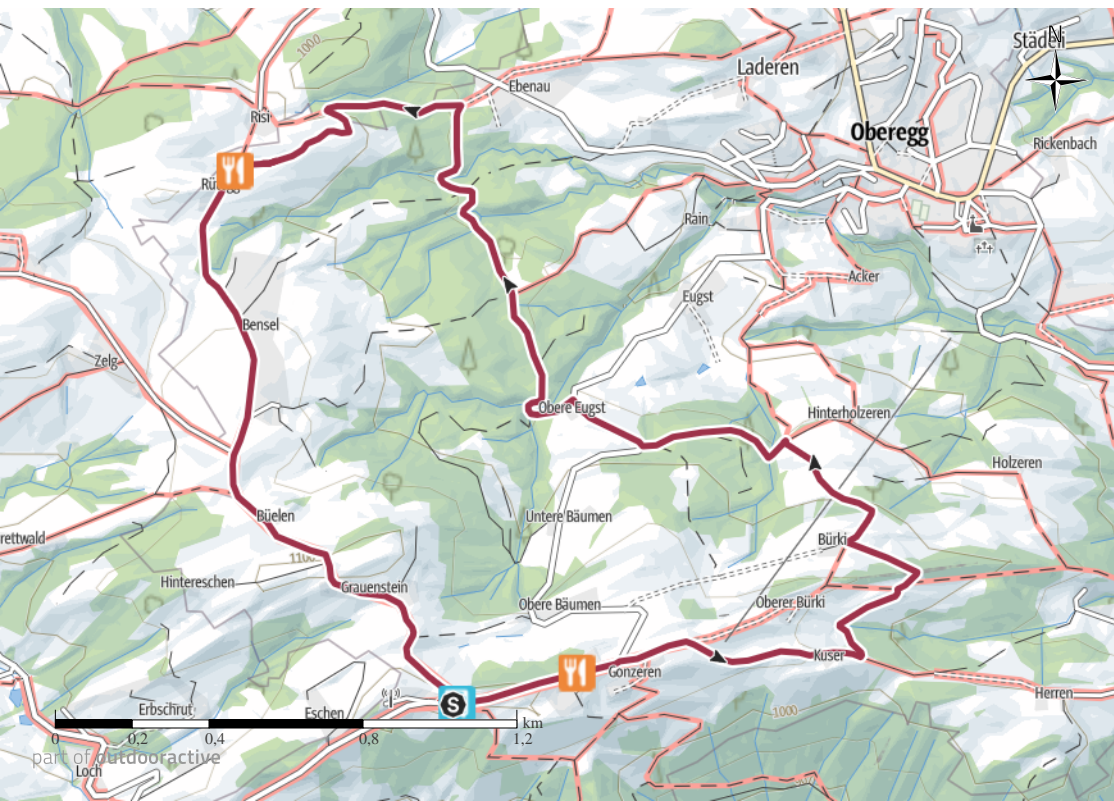


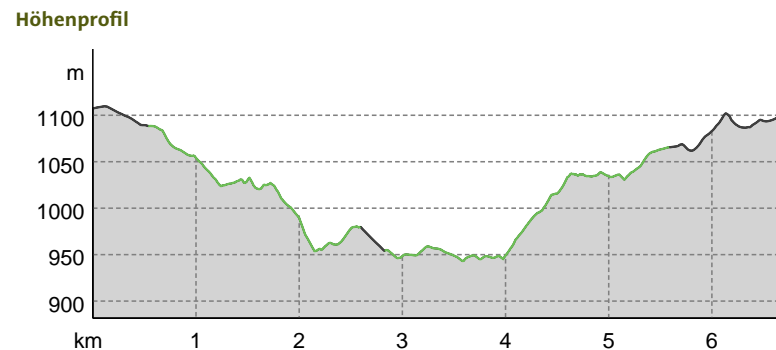
Foto: Appenzellerland Tourismus AR



Foto: Appenzellerland Tourismus AR

Wegart

Weg	4,8 km
Straße	1,9 km



Kann mit dem Namensvetter in Österreich bestens mithalten!

Start der Tour
St. Anton

Ende der Tour
St. Anton

Wegpunkte



„Tipp des Autors“

🚏 ÖPNV-Haltestelle

1 Oberegg AI, St. Anton Kapelle

Quelle: Bundesbehörden der Schweizerischen Eidgenossenschaft



„Tipp des Autors“

🍽️ Restaurant

2 Restaurant St. Anton

rueegg.oberegg@bluwini.ch
<http://www.rueegg.ch/>

+41 71 888 15 56
 9413 Oberegg
 Rüteggstrasse 48

Wirtschaft Rütegg
 Restaurant
 „Tipp des Autors“



info@st-antonoberegg.ch
<http://www.st-antonoberegg.ch/>

+41 71 891 24 42
 9413 Oberegg
 Sankt Antonstrasse 60

Quelle: Appenzellerland Tourismus AR

Quelle: Appenzellerland Tourismus AR