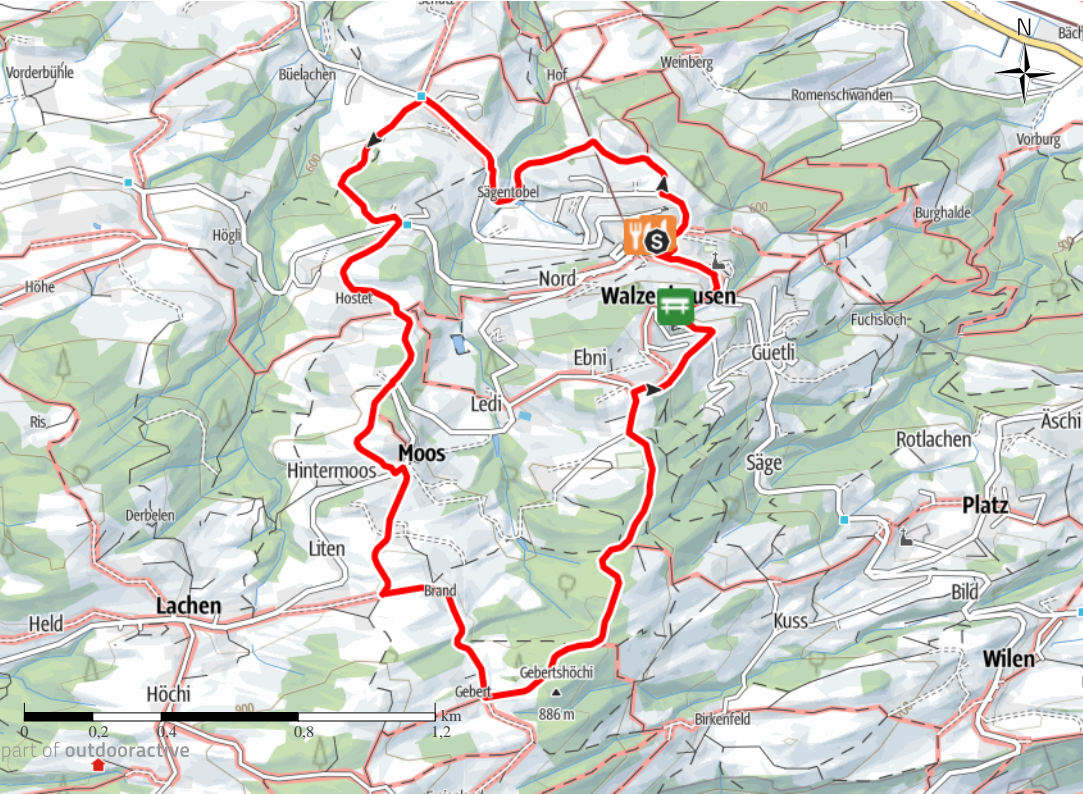


# Rondomwege Walzenhausen mittel

Wanderung



part of outdooractive

**Tourdaten**

Strecke	↔	6,4 km	Schwierigkeit	-
Dauer	🕒	2:05 h	Kondition	●●●●●
Aufstieg	▲	292 m	Technik	●●●●●
Abstieg	▼	293 m	Höhenlage	



part of outdooractive

Foto: Tourist Information, Appenzellerland Tourismus AR  
 Kartengrundlagen: outdooractive Kartografie; ©OpenStreetMap  
 (www.openstreetmap.org) Geodaten © swisstopo

**Tourist Information**  
 Aktualisierung: 15.05.2023

Quelle  
 Appenzellerland Tourismus AR


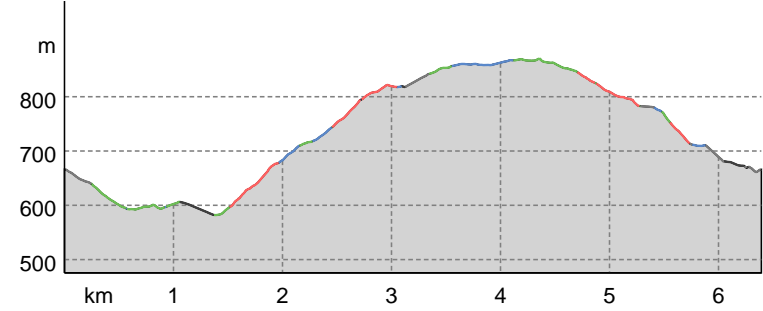


Foto: Tourist Information, Appenzellerland Tourismus AR

**Wegarten**

Asphalt	0,9 km
Schotterweg	1,2 km
Naturweg	2 km
Pfad	1,8 km
Straße	0,6 km

**Höhenprofil**



In Walzenhausen erwartet Besucherinnen und Besucher eine prächtige Aussicht bis über den Bodensee. Das Wegangebot fasst nebst dem Abenteuerweg drei verschiedene Rundwanderwege.

**Start der Tour**  
 Bahnhof Walzenhausen

**Ende der Tour**  
 Bahnhof Walzenhausen

**Wegpunkte**



- Restaurant
- Pizzeria-Pension Gambrinus

Dorf 65  
 9428 Walzenhausen  
 +41 71 888 06 50  
 info@pizzeria-gambrinus.ch  
 http://pizzeria-gambrinus.ch/zutm\_source=dir;utm\_medium=Standard&utm\_campaign=Destina  
 tionData  
 Quelle: Appenzellerland Tourismus AR

**„Tipp des Autors“**  
 Ruhebank  
 Liegebank Weid Walzenhausen  
 Quelle: Appenzellerland Tourismus AR

**„Tipp des Autors“**  
 Restaurant  
 Bäckerei Konditorei Meyerhans ...  
 Dorf 51  
 9428 Walzenhausen  
 +41 71 888 14 80  
 http://www.beckmeyehans.ch  
 Quelle: Erlebnismacher AG - wirtschindoflinnehelden