


Strecke	↔	11,5 km
Dauer	🕒	3:50 h
Aufstieg	▲	579 m
Abstieg	▼	585 m
Höhenlage		816 m
Schwierigkeit		-
Kondition	●●●●●	
Technik	●●●●●	

**Tourdaten**



**Steiner Grenz- und Brückenwanderung**

Wanderung

Foto: Jolanda Spengler, Appenzeller Verlag, Appenzellerland Tourismus AR  
 Kartengrundlagen: outdooractive kartografie, ©OpenStreetMap (www.openstreetmap.org), Geodaten © swisstopo

Quelle Appenzellerland Tourismus AR


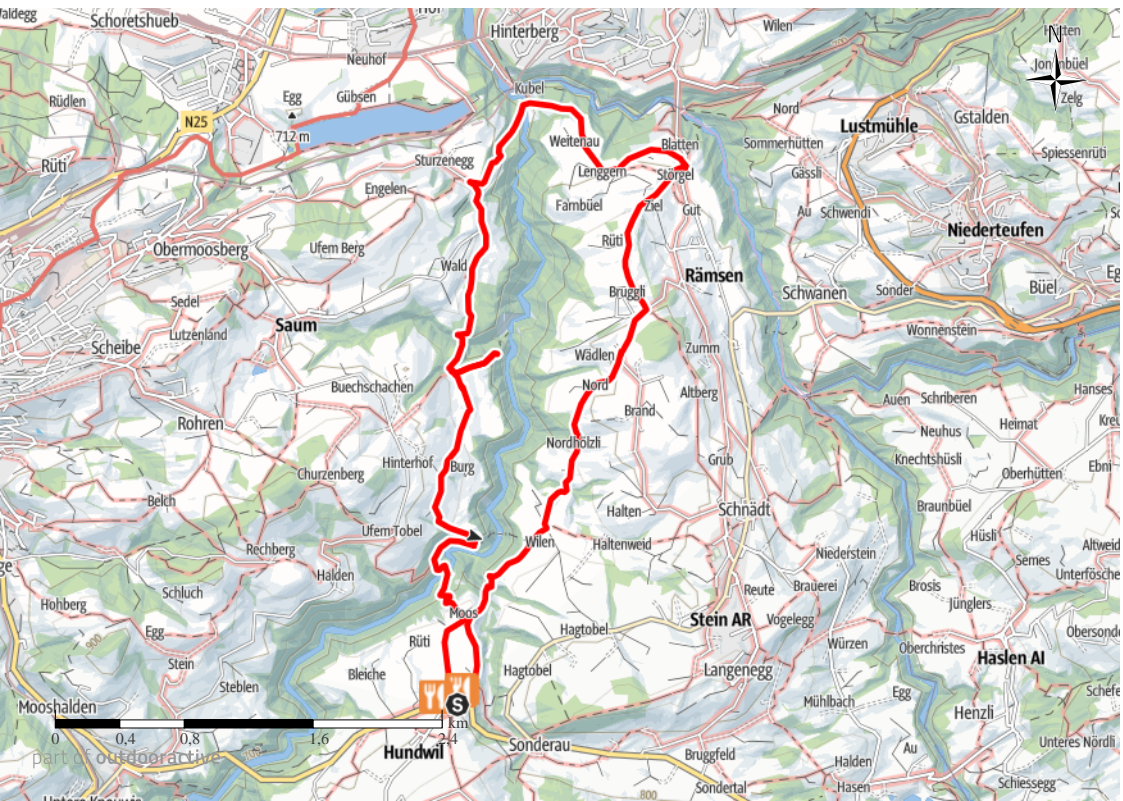



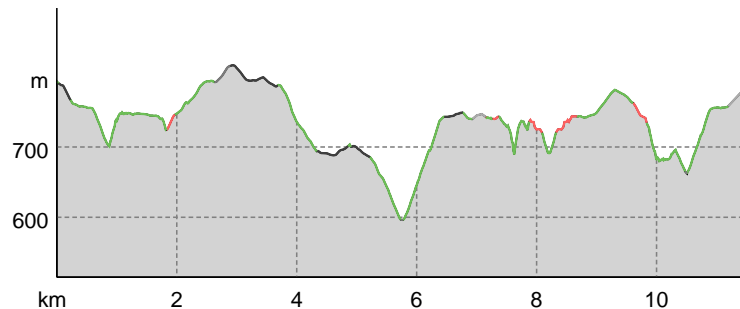
Foto: Jolanda Spengler, Appenzeller Verlag, Appenzellerland Tourismus AR



**Wegart**

Asphalt	0,3 km
Weg	7,5 km
Pfad	1 km
Straße	2,1 km
Unbekannt	0,6 km

**Höhenprofil**



Die Belohnung sind beeindruckende Aussichten in die Tiefe, in die Weite und auf überbrückende Kunstbauten.

**Start der Tour**  
Hundwil, Kirche

**Ende der Tour**  
Hundwil, Kirche

**Wegpunkte**



„Tipp des Autors“  
 Restaurant  
 Restaurant Krone

Dorf 7  
 9064 Hundwil  
 +41 71 367 12 24

Quelle: Appenzellerland Tourismus AR

„Tipp des Autors“




Foto: Jolanda Spengler, Appenzeller Verlag, Appenzellerland Tourismus AR

info@restaurantbaeren.ch  
[http://www.restaurantbaeren.ch/?utm\\_source=larpm\\_tso.ch&utm\\_medium=Standard&utm\\_campaign=DestinationData](http://www.restaurantbaeren.ch/?utm_source=larpm_tso.ch&utm_medium=Standard&utm_campaign=DestinationData)  
 Quelle: Appenzellerland Tourismus AR

9064 Hundwil  
 +41 71 393 70 15

Dorf 34  
 Restaurant Bären Hundwil

