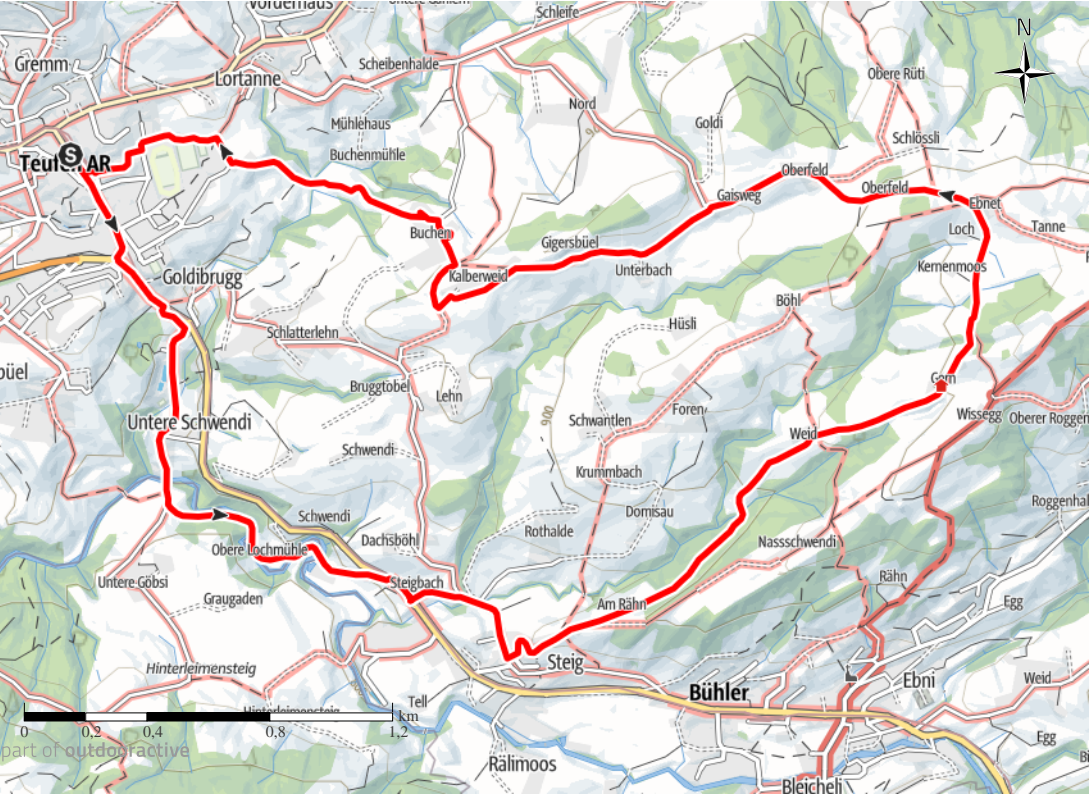


TOP Zwischen Goldibach, Steigbach und Rotbach


Wanderung



part of outdooractive

Titelbild: Zwischen Goldibach, Steigbach und Rotbach
 Foto: Jolanda Spengler, Appenzeller Magazin, Jolanda Spengler, Appenzeller Magazin
 Kartengrundlagen: outdooractive kartografie, ©OpenStreetMap (www.openstreetmap.org) Geodaten © swisstopo

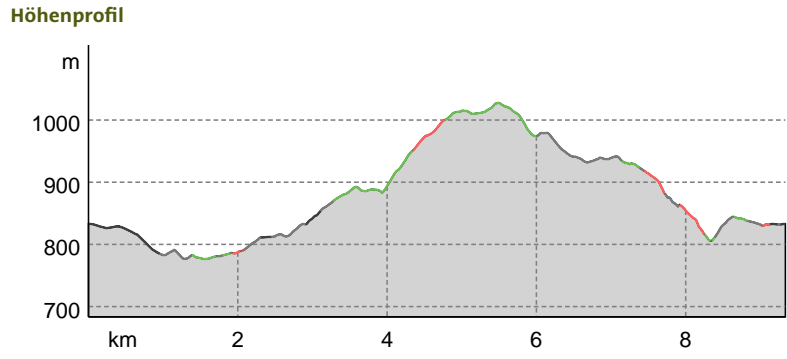
Quelle
 Appenzellerland Tourismus AR



Alessia Felix
 Aktualisierung: 11.04.2022

Wegart

Asphalt	3,3 km
Weg	3,3 km
Pfad	1,3 km
Straße	1,4 km



Die neun Kilometer lange Rundwanderung führt über Hügel und durch Wälder von Teufen über Gern nach Steigbach und wieder zurück.

Start der Tour
 Bahnhof Teufen

Ende der Tour
 Bahnhof Teufen



Zwischen Goldibach, Steigbach und Rotbach
 Foto: Jolanda Spengler, Appenzeller Magazin, Jolanda Spengler, Appenzeller Magazin



Zwischen Goldibach, Steigbach und Rotbach



Zwischen Goldibach, Steigbach und Rotbach