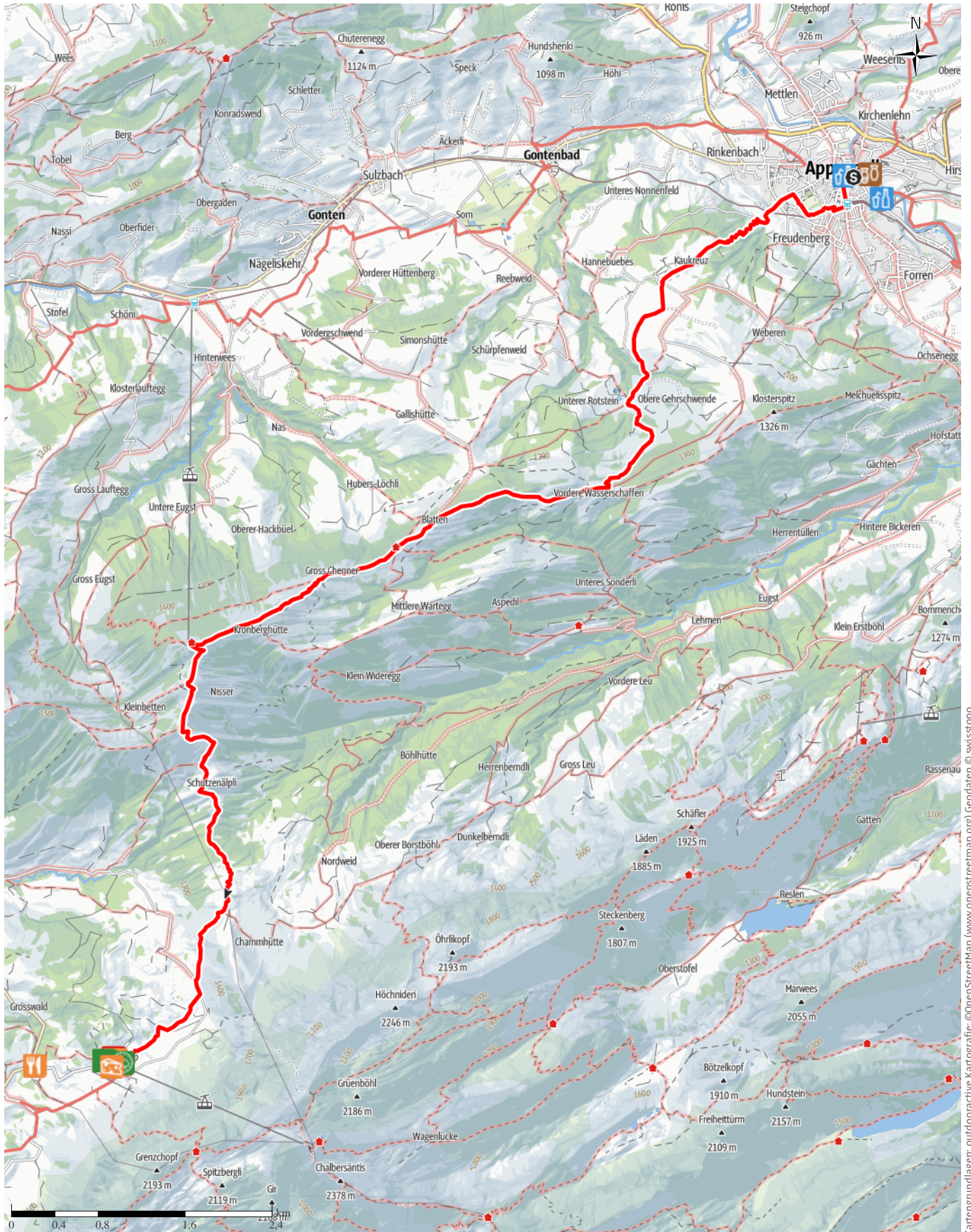


TOP Alpenpanorama Weg Etappe 3: Appenzell - Schwägalp

← 15,7 km | ⌚ 5:30 h | ▲ 1.157 m | ▼ 586 m | Schwierigkeit schwer



Kartengrundlagen: outdooractive Kartografie; ©OpenStreetMap (www.openstreetmap.org) Geodaten © swisstopo

TOP Alpenpanorama Weg Etappe 3: Appenzell - Schwägalp

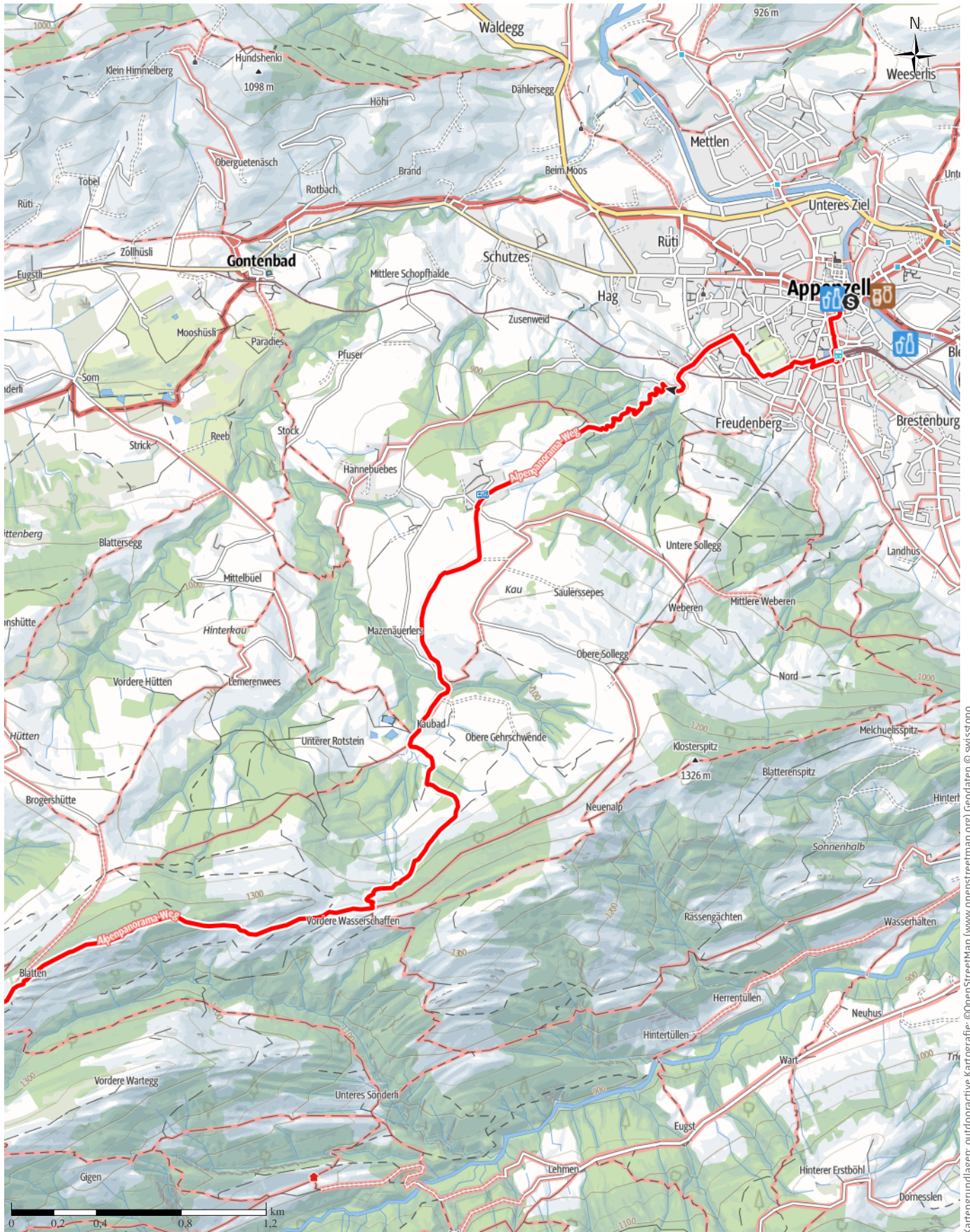
↔ 15,7 km

🕒 5:30 h

▲ 1.157 m

▼ 586 m

Schwierigkeit schwer



Kartengrundlagen: outdooractive Kartografie; ©OpenStreetMap (www.openstreetmap.org) Geodaten © swisstopo

TOP Alpenpanorama Weg Etappe 3: Appenzell - Schwägälp

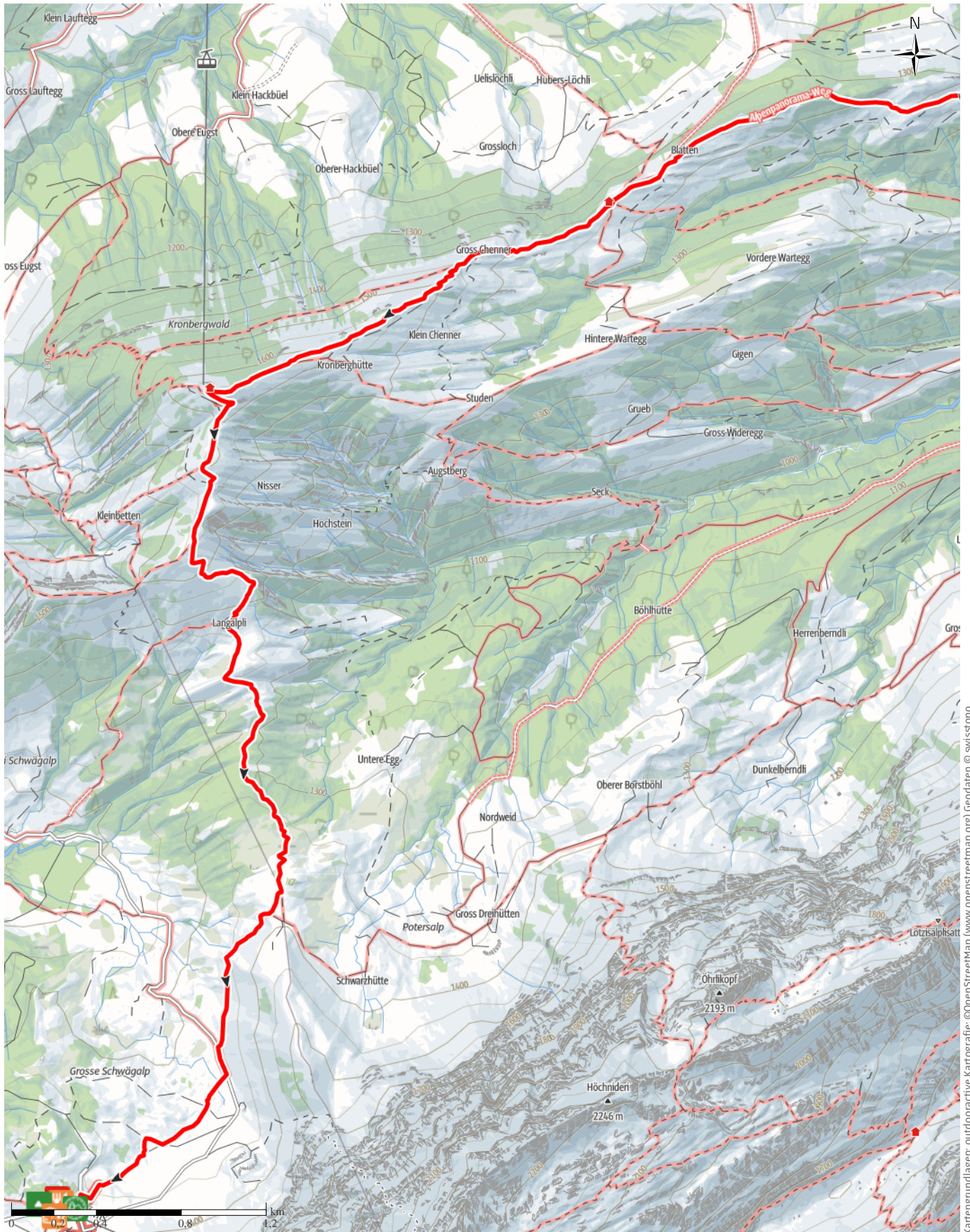
↔ 15,7 km

🕒 5:30 h

⬆️ 1.157 m

⬆️ 586 m

Schwierigkeit schwer



Kartengrundlagen: outdooractive Kartografie; ©OpenStreetMap (www.openstreetmap.org) Geodaten © swisstopo

TOP Alpenpanorama Weg Etappe 3: Appenzell - Schwägalm

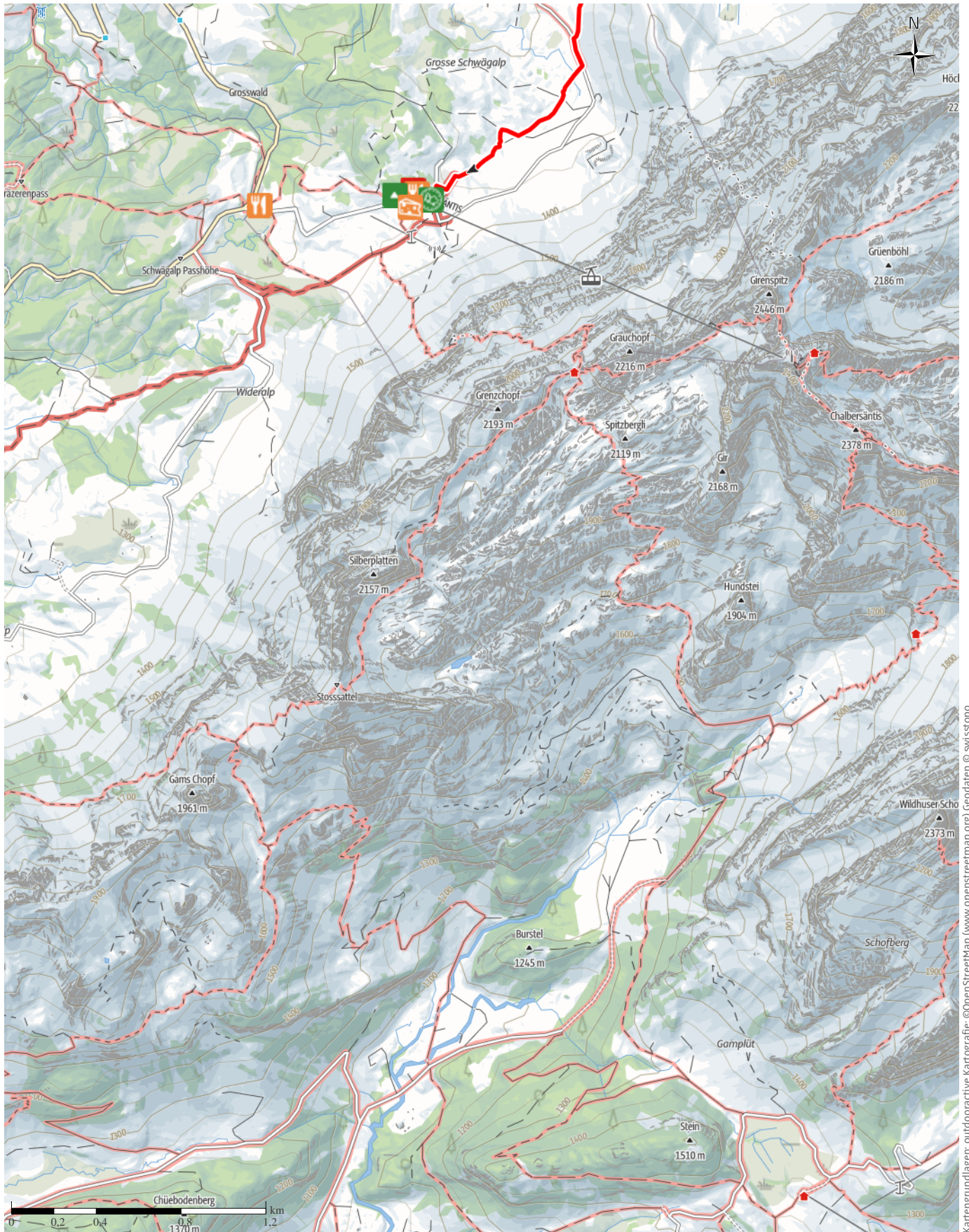
↔ 15,7 km

🕒 5:30 h

⬆️ 1.157 m

⬆️ 586 m

Schwierigkeit schwer



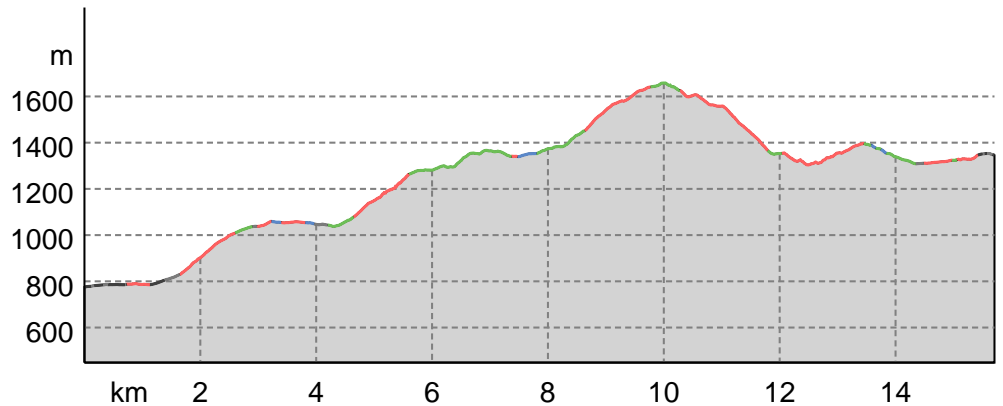
Kartengrundlagen: outdooractive Kartografie; ©OpenStreetMap (www.openstreetmap.org) Geodaten © swisstopo

TOP Alpenpanorama Weg Etappe 3: Appenzell - Schwägalp

Wegarten

Asphalt	1 km
Schotterweg	0,8 km
Naturweg	4,9 km
Pfad	8 km
Straße	0,9 km

Höhenprofil



Tourdaten

Wanderung

Strecke	↔	15,7 km
Dauer	🕒	5:30 h
Aufstieg	⬆️	1157 m
Abstieg	⬇️	586 m

Schwierigkeit schwer

Kondition ●●●●●●

Technik ●●●●●

Höhenlage

Beste Jahreszeit

JAN	FEB	MÄR
APR	MAI	JUN
JUL	AUG	SEP
OKT	NOV	DEZ

Bewertungen

Autoren	●●●●●
Erlebnis	●●●●●
Landschaft	●●●●●

Weitere Tourdaten

Eigenschaften

Etappentour	aussichtsreich
kulturell / historisch	

Auszeichnungen

🍴🕒 Einkehrmöglichkeit

Von Innerrhoder Hauptort Appenzell steigt der Weg auf die Alp Wasserschaffen. Auf dem Kronberg-Grat – parallel zum Alpstein und mit entsprechend fantastischer Aussicht – wird der Gipfel erreicht. Anschliessend geht es durch die urchige Alplandschaft hinunter auf die Schwägalp, Talstation der Säntis-Luftseilbahn.

Den Ort verlassen, wird Richtung Kaubad aufgestiegen. Gewandert wird dabei durch ein schönes Waldstück, vorbei am Campingplatz Eischen und über mehrere Weiden. Weiter bergauf geht es bis zur Alp Wasserschaffen. Hier wechselt die Szenerie: Wo zuvor die sanfte Hügellandschaft bewundert wurde, dominiert jetzt auf dem Bergrücken die Aussicht Richtung Süden zu den Felsen des Alpsteins. Mit dieser imposanten Kulisse wandert man weiter zum Gasthaus Scheidegg, das nach etwas mehr als zweieinhalb Stunden zur Rast empfängt.

Gestärkt werden die letzten 300 Höhenmeter zum Kronberg in Angriff genommen. Nach einer weiteren Stunde ist der höchste Punkt der Wanderung auf 1662 Metern erreicht. Der Kronberg-Grat verläuft parallel zum Alpstein – mit entsprechend fantastischer



Tourist Information

Aktualisierung: 01.11.2023



Quelle
Appenzellerland Tourismus AR
 St.Gallerstrasse 49
 9100 Herisau
 Telefon +41 71 898 33 00
 Fax
 info@appenzellerland.ch
 https://appenzellerland.ch

TOP Alpenpanorama Weg Etappe 3: Appenzell - Schwägälp

Aussicht. Zum Schluss wartet der Abstieg durch den Bruggerwald zur Chammhaldenhütte und weiter über die grosse Schwägälp zum Etappenziel bei der Seilbahn-Talstation.

Autorentipp

Übernachtungsmöglichkeit im «Säntis» - das Hotel, auf der Schwägälp

Ausrüstung

gutes Schuhwerk, dem Wetter angepasste Kleidung, Sonnen- und Regenschutz

Wegbeschreibung**Start der Tour**

Appenzell

Koordinaten:

DD: 47.330730, 9.410426

GMS: 47°19'50.6"N 9°24'37.5"E

UTM: 32T 531009 5241999

w3w: ///obenaufl.bedeutenden.angerichtet

Ende der Tour

Schwägälp

Wegbeschreibung

Appenzell - Kaubad - Scheidegg - Kronberg - Chammhaldenhütte - Schwägälp


Anreise**Öffentliche Verkehrsmittel**

gute Zugverbindungen zum Bahnhof Appenzell

Interessante Punkte Ausstellung**1 Brauquöll Besucherzentrum der Brauerei Locher AG**

Brauereiplatz 1

9050 Appenzell

 +41 71 788 01 76


besucher@appenzellerbier.ch

<http://www.brauquöll.ch>

Quelle: Appenzellerland Tourismus AR

 Restaurant**2 Restaurant Schwägälp**

9107 Urnäsch

 +41 71 365 66 00

hotel@saentisbahn.ch


<https://saentisbahn.ch/gastronomie/restaurant-schwaegalp/>

Quelle: Appenzellerland Tourismus AR

 Naturpark**3 Säntis - NaturErlebnispark**

Schwägälp

9107 Schwägälp

 +41 71 365 65 65

kontakt@saentisbahn.ch


<http://www.naturerlebnispark.ch/>

Quelle: Appenzellerland Tourismus AR

 Hotel**4 Säntis - das Hotel**

Schwägälp

9107 Urnäsch

 +41 71 365 66 00


hotel@saentisbahn.ch

<http://www.saentisbahn.ch/hotel>

Quelle: Appenzellerland Tourismus AR

 Restaurant**5 Gasthaus Passhöhe Schwägälp**

9107 Urnäsch

 +41 71 365 65 60


<https://saentisbahn.ch/gastronomie/passhoehe/>

Quelle: Appenzellerland Tourismus AR

 Berggipfel**6 Säntis - der Berg**

Schwägälp

9107 Schwägälp

 +41 71 365 65 65


kontakt@saentisbahn.ch

<http://www.saentisbahn.ch/>

Quelle: Appenzellerland Tourismus AR

 Getränke**7 Goba Fluderei**

TOP Alpenpanorama Weg Etappe 3: Appenzell - Schwägalp

Hauptgasse 21
9050 Appenzell
 +41 71 795 30 58

info@flauderei.ch

<https://gobawelt.ch/unternehmen/ueberuns/flauderei>

Quelle: Appenzellerland Tourismus AR



„Tipp des Autors“

 Käserei

 **Säntis - Alpschaukäserei Schwägalp**

9107 Urnäsch - Schwägalp

 +41 79 256 77 39

info@alpschaukaeserei.ch

<https://www.alpschaukaeserei.ch/>

Quelle: Appenzellerland Tourismus AR




 Getränke

 **Appenzeller Alpenbitter - Geführter Rundgang und Degustation**

Weissbadstrasse 27

9050 Appenzell

 +41 71 788 37 88

info@appenzeller.com

<https://www.appenzeller.com/>

Quelle: Appenzellerland Tourismus AR
