

TOP Am Fusse des Säntis

↔ 5,4 km

🕒 1:20 h

⬆️ 20 m

⬆️ 381 m

Schwierigkeit mittel



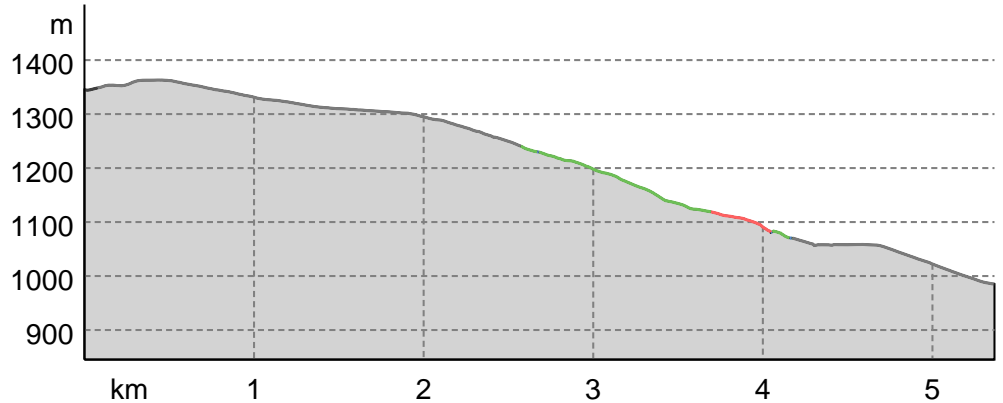
Kartengrundlagen: outdooractive Kartografie; ©OpenStreetMap (www.openstreetmap.org) Geodaten © swisstopo

**TOP** Am Fusse des Säntis

**Wegarten**

Asphalt	3,7 km
Schotterweg	0 km
Naturweg	1,2 km
Pfad	0,4 km
Straße	0,1 km

**Höhenprofil**





**Tourdaten**

**Wanderung**


Strecke	↔	5,4 km
Dauer	🕒	1:20 h
Aufstieg	⬆️	20 m
Abstieg	⬇️	381 m

Schwierigkeit **mittel**

Kondition 

Technik 

Höhenlage



1.363 m

985 m

**Beste Jahreszeit**

JAN | FEB | MÄR  
 APR | MAI | JUN  
 JUL | AUG | SEP  
 OKT | NOV | DEZ

**Bewertungen**

<b>Autoren</b>	
Erlebnis	●●●●●
Landschaft	●●●●●
<b>Community</b>	
Tour (1)	★★★★★

**Weitere Tourdaten**


**Eigenschaften**

Von A nach B aussichtsreich

kinderwagengerecht

**Auszeichnungen**

 Einkehrmöglichkeit

 familienfreundlich



**Jana Bacher**

Aktualisierung: 19.07.2023



Quelle

**Appenzellerland Tourismus AR**

St.Gallerstrasse 49

9100 Herisau

Telefon +41 71 898 33 00

Fax

info@appenzellerland.ch

https://appenzellerland.ch

Vom Fusse des imposanten Säntismassivs sind rundherum steile Bergwände zu sehen. Dennoch lässt sich mit dem Kinderwagen eine schöne Wanderung unternehmen.

Nebst weidenden Kühen und Ziegen beobachten Sie auf der immer leicht talwärts führenden Strasse mit etwas Glück Murmeltiere. Entschädigt werden Sie mit beeindruckender Natur und einem atemberaubenden Blick auf die Säntis-Felswand.

**Autorentipp**

*Am Morgen die Alpschaukäserei neben der Talstation der Säntis-Schwebbahn besuchen.*

**TOP** Am Fusse des Säntis**Ausrüstung**

Gutes Schuhwerk, Trekking- oder Wanderschuhe

**Informationsmaterial****Weitere Infos und Links**

Hier erfahren Sie mehr.

**Wegbeschreibung****Start der Tour**

Schwägalp, Talstation

**Koordinaten:**

DD: 47.256068, 9.318362

GMS: 47°15'21.8"N 9°19'06.1"E

UTM: 32T 524087 5233669

w3w: ///eisern.wiesen.anspielen

**Ende der Tour**

Steinflue

**Wegbeschreibung**

Schwägalp - Siebenhütten - Tosegg - Tanne - Steinflue

**Anreise****Öffentliche Verkehrsmittel**

Ab Urnäsch und Nesslau mit dem Postauto bis zur Haltestelle Schwägalp.

**Parken**

Parkplätze bei der Talstation der Säntis-Schwebebahn oder auch in der Steinflue.


**Interessante Punkte**

„Tipp des Autors“

 Käserei

**1** Säntis - Alpschaukäserei Schwägalp

9107 Urnäsch - Schwägalp

 +41 79 256 77 39

[info@alpschaukaeserei.ch](mailto:info@alpschaukaeserei.ch)

<https://www.alpschaukaeserei.ch/>

Quelle: Appenzellerland Tourismus AR




„Tipp des Autors“

 Berggipfel

**2** Säntis – der Berg

Schwägalp

9107 Schwägalp

 +41 71 365 65 65

[kontakt@saentisbahn.ch](mailto:kontakt@saentisbahn.ch)

<http://www.saentisbahn.ch/>

Quelle: Appenzellerland Tourismus AR



 Restaurant

**3** Restaurant Schwägalp

9107 Urnäsch

 +41 71 365 66 00

[hotel@saentisbahn.ch](mailto:hotel@saentisbahn.ch)

<https://saentisbahn.ch/gastronomie/restaurant-schwaegalp/>

Quelle: Appenzellerland Tourismus AR




„Tipp des Autors“

 Naturschutzgebiet

**4** Säntis - NaturErlebnispark

Schwägalp

9107 Schwägalp

 +41 71 365 65 65

[kontakt@saentisbahn.ch](mailto:kontakt@saentisbahn.ch)

<http://www.naturerlebnispark.ch/>

Quelle: Appenzellerland Tourismus AR



„Tipp des Autors“

 Parkplatz

**5** Schwägalp

Quelle: Walter Biselli



„Tipp des Autors“

 Ortschaft

**6** Siebenhütten

Quelle: Walter Biselli




„Tipp des Autors“

 Hotel

**7** Säntis – das Hotel

Schwägalp

9107 Urnäsch

 +41 71 365 66 00

[hotel@saentisbahn.ch](mailto:hotel@saentisbahn.ch)

<http://www.saentisbahn.ch/hotel>


Quelle: Appenzellerland Tourismus AR

**TOP** Am Fusse des Säntis




„Tipp des Autors“

 Restaurant

 **Gasthaus Passhöhe Schwägalp**

9107 Urnäsch

 +41 71 365 65 60

<https://saentisbahn.ch/gastronomie/passhoehe/>

Quelle: Appenzellerland Tourismus AR

---



„Tipp des Autors“

 Grillplatz

 **Feuerstelle Steinfluh**

Quelle: Appenzellerland Tourismus AR

---

## Tour zum Mitnehmen für iPhone und Android



QR-Code scannen und diese Tour offline speichern, mit Freunden teilen und mehr.

Webseite

<https://out.ac/EFd9k>