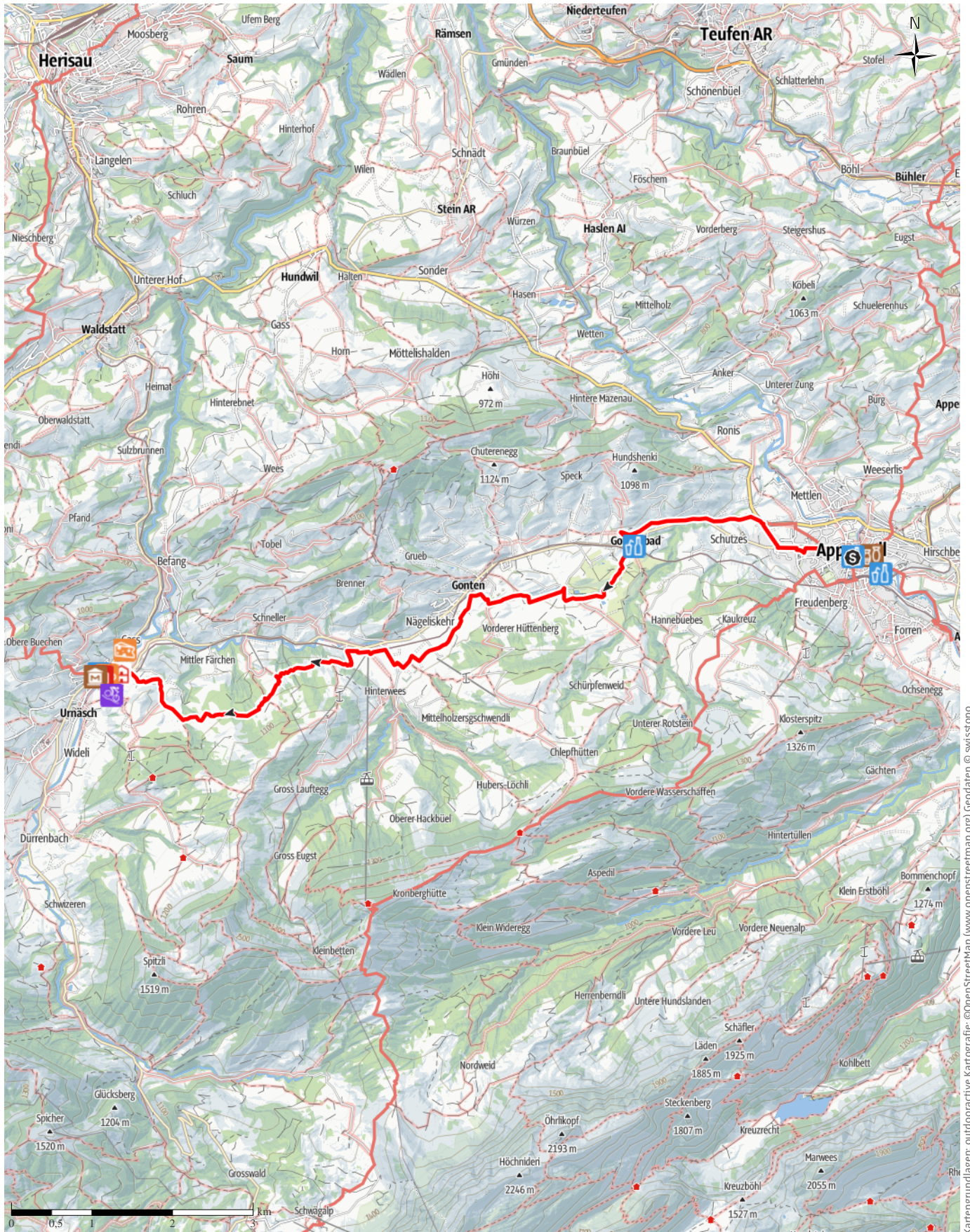


TOP Appenzeller Weg Etappe 2: Appenzell - Urnäsch

↔ 13,2 km | ⌚ 3:40 h | ▲ 420 m | ▼ 360 m | Schwierigkeit mittel



Kartengrundlagen: outdooractive Kartografie; ©OpenStreetMap (www.openstreetmap.org) Geodaten © swisstopo

TOP Appenzeller Weg Etappe 2: Appenzell - Urnäsch

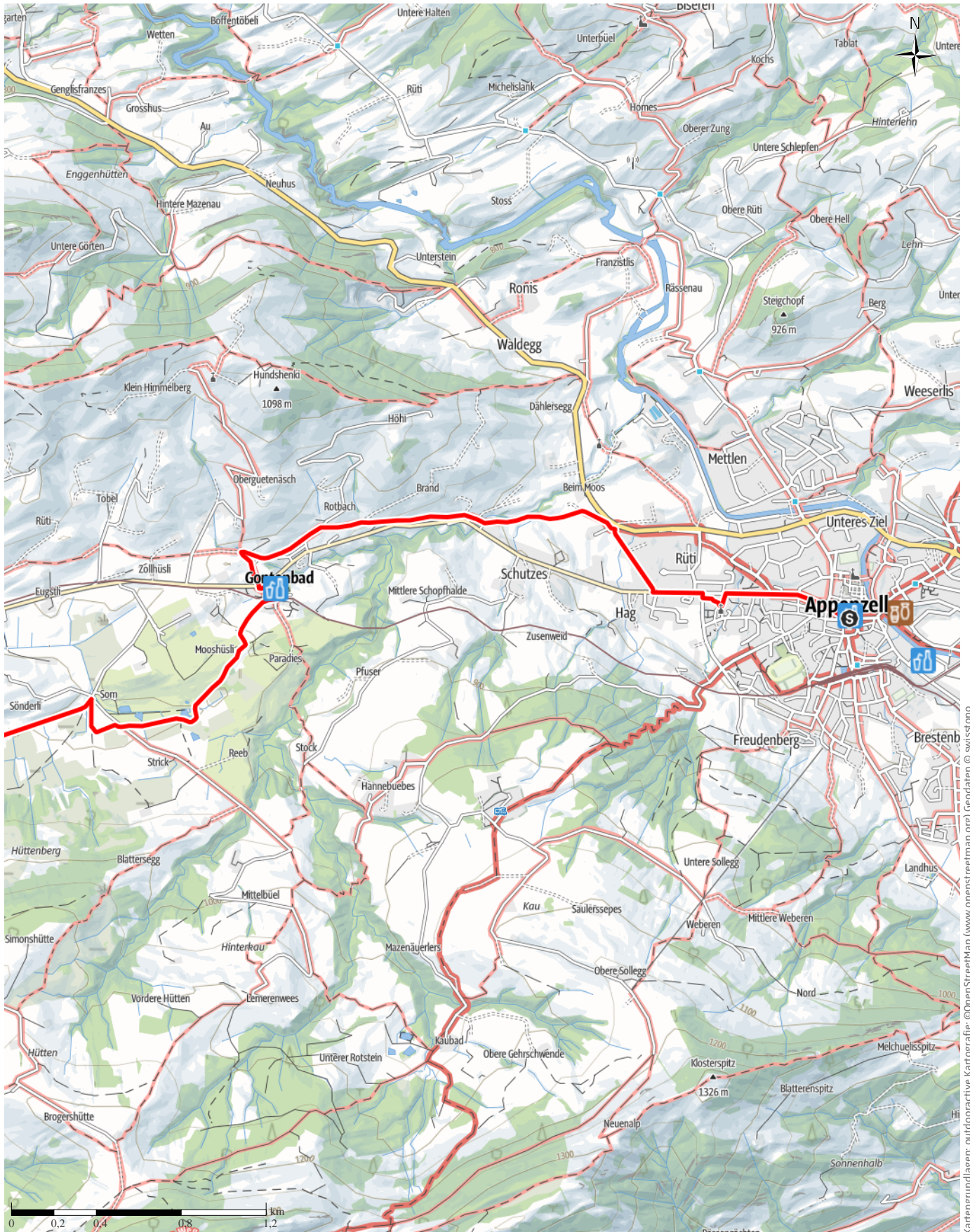
↔ 13,2 km

🕒 3:40 h

▲ 420 m

▼ 360 m

Schwierigkeit mittel



Kartengrundlagen: outdooractive Kartografie; ©OpenStreetMap (www.openstreetmap.org) Geodaten © swisstopo

TOP Appenzeller Weg Etappe 2: Appenzell - Urnäsch

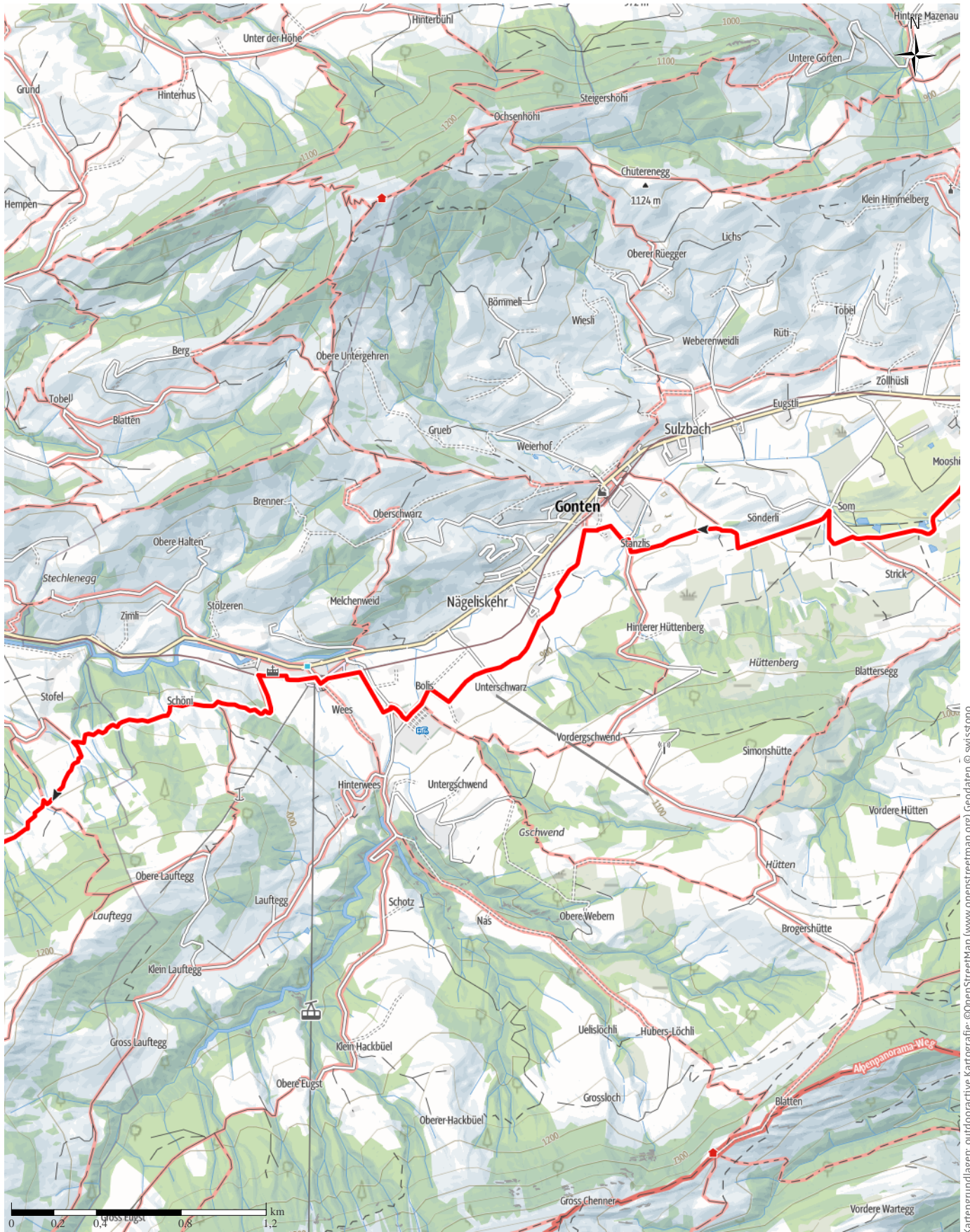
↔ 13,2 km

🕒 3:40 h

▲ 420 m

▼ 360 m

Schwierigkeit mittel



Kartengrundlagen: outdooractive Kartografie; ©OpenStreetMap (www.openstreetmap.org) Geodaten © swisstopo

TOP Appenzeller Weg Etappe 2: Appenzell - Urnäsch

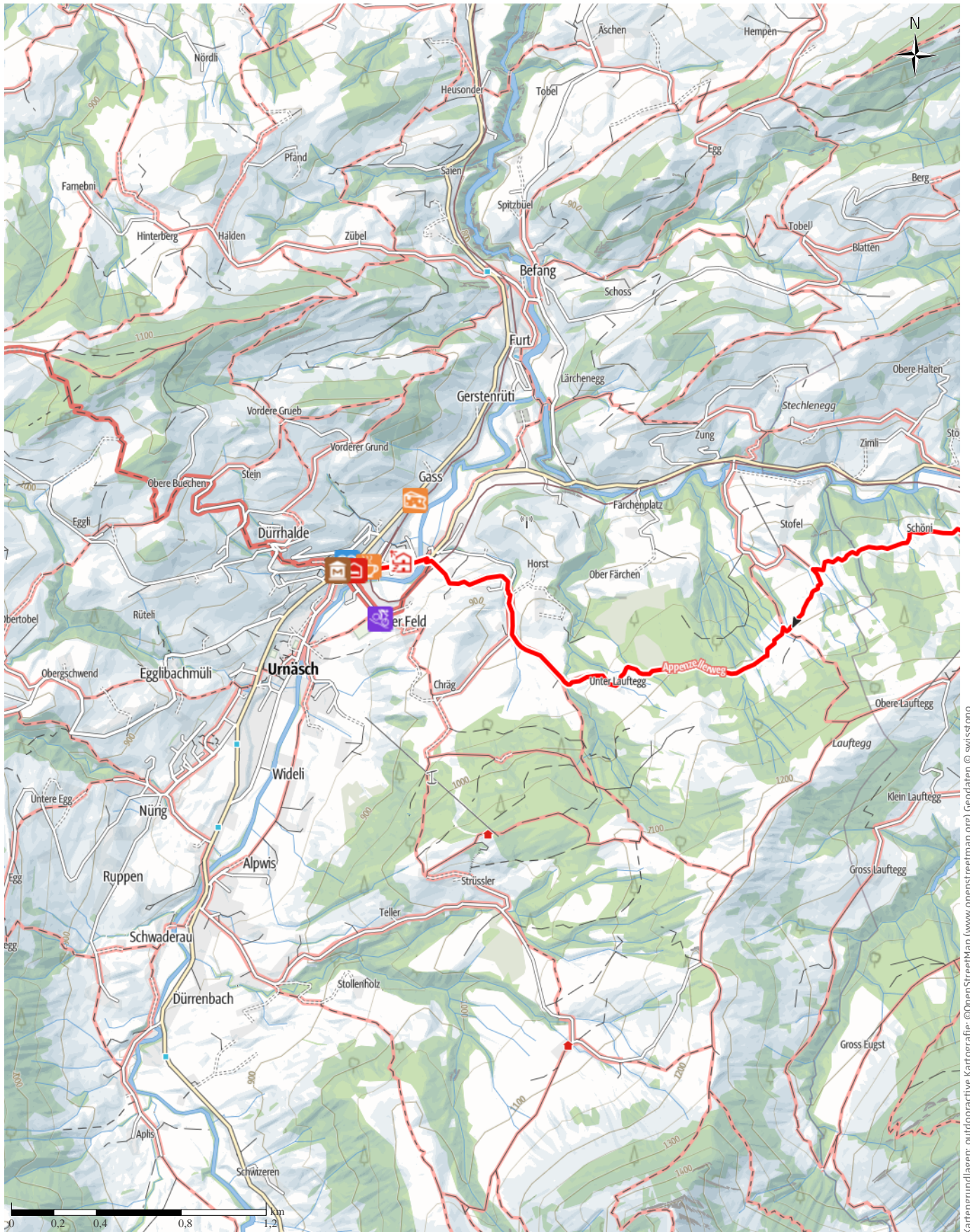
← 13,2 km

🕒 3:40 h

▲ 420 m

▼ 360 m

Schwierigkeit mittel

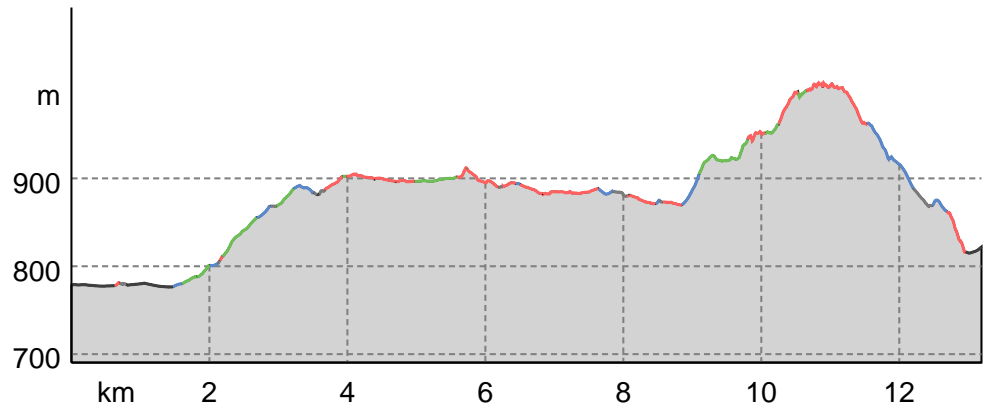


TOP Appenzeller Weg Etappe 2: Appenzell - Urnäsch

Wegarten

Asphalt	1 km
Schotterweg	2,2 km
Naturweg	2,8 km
Pfad	5,6 km
Straße	1,6 km

Höhenprofil



Tourdaten

Wanderung

Strecke	↔	13,2 km
Dauer	🕒	3:40 h
Aufstieg	⬆️	420 m
Abstieg	⬇️	360 m

Schwierigkeit **mittel**

Kondition

Technik

Höhenlage

Beste Jahreszeit

JAN	FEB	MÄR
APR	MAI	JUN
JUL	AUG	SEP
OKT	NOV	DEZ

Bewertungen

Autoren	●●●●●
Erlebnis	●●●●●
Landschaft	●●●●●

Weitere Tourdaten

Eigenschaften

Etappentour	aussichtsreich
kulturell / historisch	

Auszeichnungen

- 🍴🕒 Einkehrmöglichkeit
- 👨👩👧👦 familienfreundlich

Tourist Information

Aktualisierung: 25.10.2023



Quelle
Appenzellerland Tourismus AR
 St.Gallerstrasse 49
 9100 Herisau
 Telefon +41 71 898 33 00
 Fax
 info@appenzellerland.ch
<https://appenzellerland.ch>

Als europäischer Kulturweg führt der Appenzellerweg Jakobspilger in drei Tagesetappen von Österreich in die Schweiz. Dabei verbindet die Route den bedeutendsten Vorarlberger Marienwallfahrtsort Rankweil mit dem reizvollen Klosterdorf St. Peterzell im Neckertal.

Alten Pilgerrouten folgend durchzieht die Route mit wechselnder Aussicht das Appenzellerland von Osten nach Westen. Zu entdecken sind stille Kapellen, grosse und kleine Flussläufe, naturnahe Alpen, typische Bauernhäuser und gastfreundliche Wirtshäuser.

Die Hauptgasse in Appenzell, die alte Reichsstrasse nach Gontenbad, der Barfussweg auf Moosboden nach Jakobsbad und der durch Alpweiden und -Wälder

TOP Appenzeller Weg Etappe 2: Appenzell - Urnäsch

verlaufende Besinnungsweg bieten vielfältige Wandererlebnisse. Im Appenzeller Brauchtummuseum in Urnäsch kann das Brauchtum und die Traditionen vom Appenzellerland entdeckt und erlebt werden.

Autorentipp

verschiedene Übernachtungsmöglichkeiten in Urnäsch

Ausrüstung

gutes Schuhwerk, dem Wetter angepasste Kleidung, Sonnen- und Regenschutz sowie Identitätsausweis

Wegbeschreibung**Start der Tour**

Appenzell

Koordinaten:

DD: 47.330743, 9.409224

GMS: 47°19'50.7"N 9°24'33.2"E

UTM: 32T 530918 5242000

w3w: ///sichel.bekamen.selbstständig

Ende der Tour

Urnäsch

Wegbeschreibung

Appenzell - Gontenbad - Gonten - Jakobsbad - Lauftegg - Urnäsch

Anreise**Öffentliche Verkehrsmittel**

gute Zugverbindungen ab Bahnhof Appenzell, sowie Urnäsch