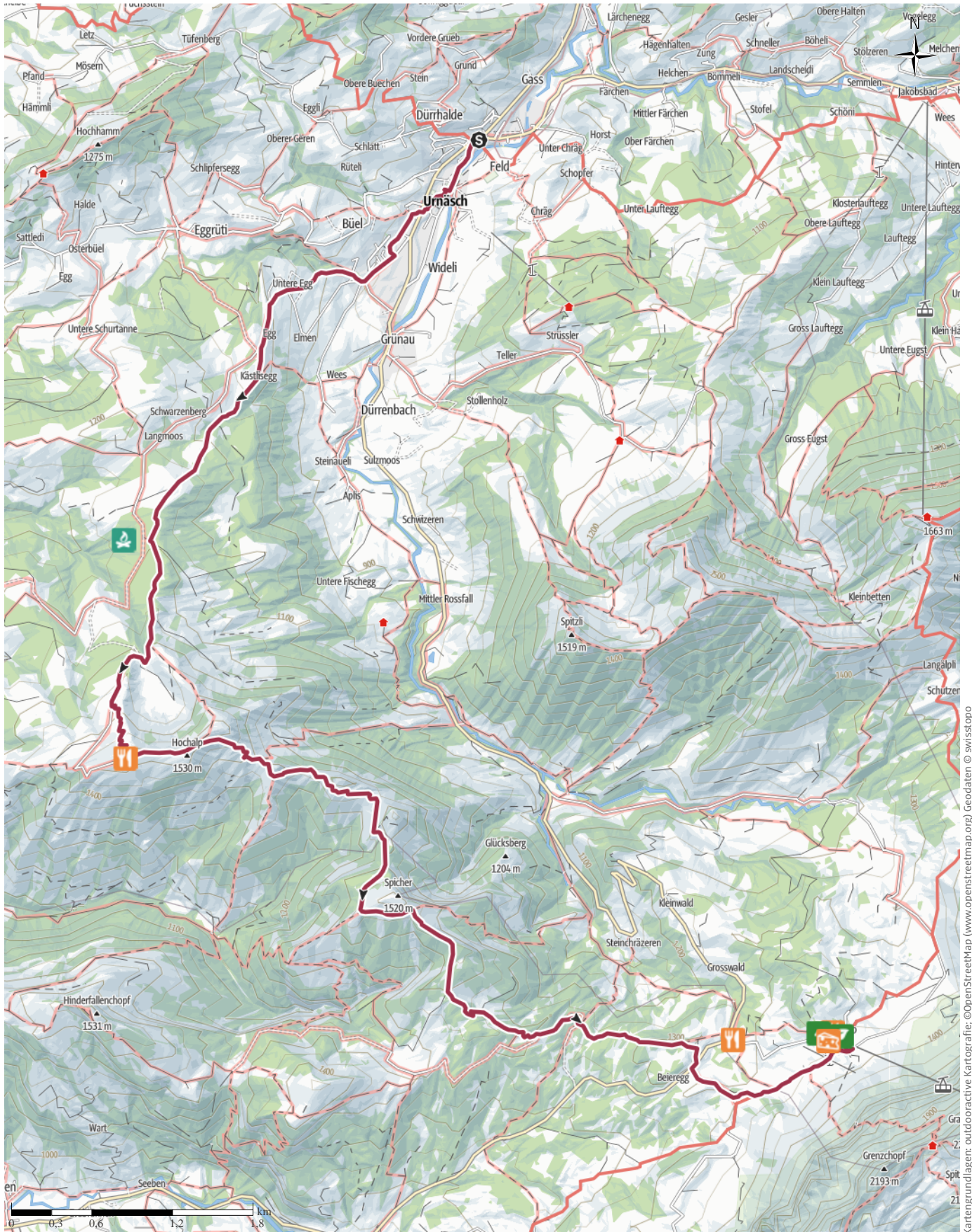


TOP Appenzeller Alpenweg – 1. Etappe

← 15,2 km | ⌚ 5:30 h | ▲ 991 m | ▼ 469 m | Schwierigkeit mittel



Kartengrundlagen: outdooractive Kartografie; ©OpenStreetMap (www.openstreetmap.org) Geodaten © swisstopo

TOP Appenzeller Alpenweg – 1. Etappe

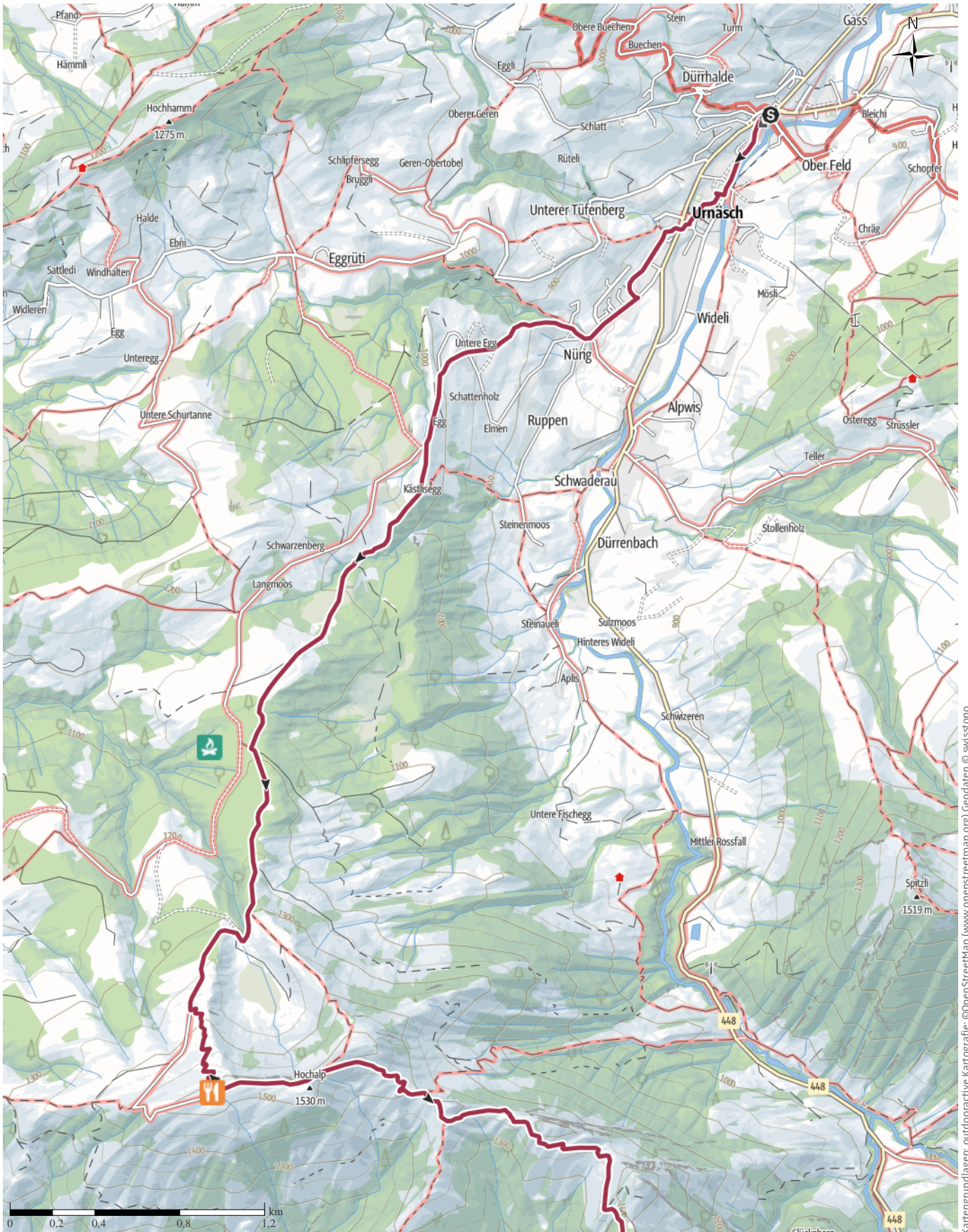
↔ 15,2 km

🕒 5:30 h

▲ 991 m

▼ 469 m

Schwierigkeit mittel



Kartengrundlagen: outdooractive Kartografie; ©OpenStreetMap (www.openstreetmap.org) Geodaten © swisstopo

TOP Appenzeller Alpenweg – 1. Etappe

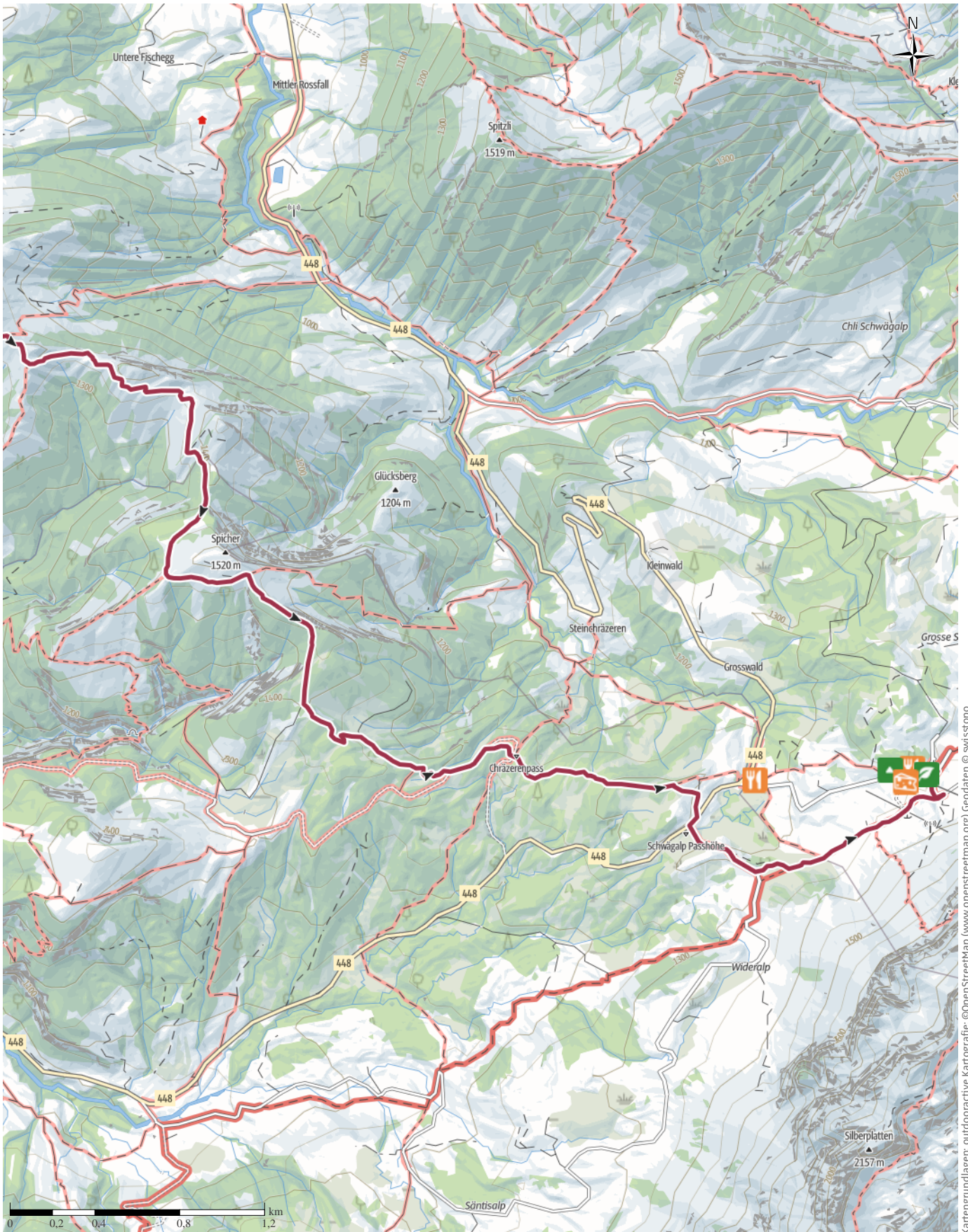
← 15,2 km

🕒 5:30 h

▲ 991 m

▼ 469 m

Schwierigkeit mittel



Kartengrundlagen: outdooractive Kartografie; ©OpenStreetMap (www.openstreetmap.org) Geodaten © swisstopo

TOP Appenzeller Alpenweg – 1. Etappe

↔ 15,2 km

🕒 5:30 h

▲ 991 m

▼ 469 m

Schwierigkeit mittel



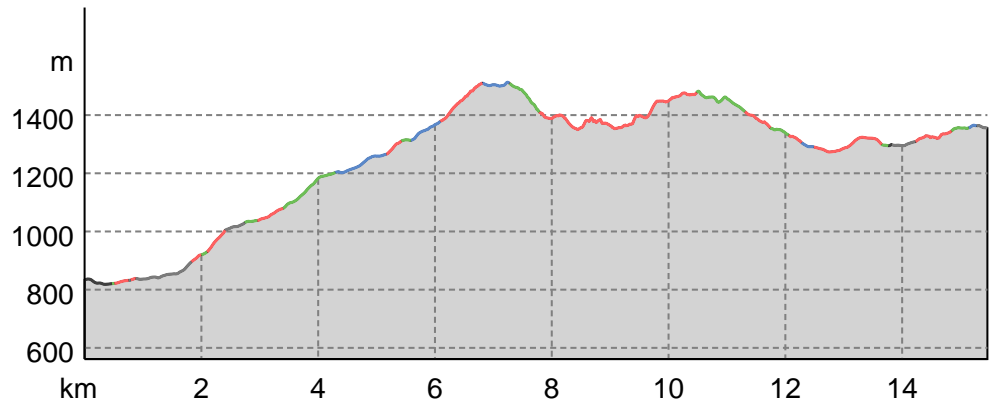
Kartengrundlagen: outdooractive Kartografie; ©OpenStreetMap (www.openstreetmap.org) Geodaten © swisstopo

TOP Appenzeller Alpenweg – 1. Etappe

Wegart

Asphalt	1,9 km
Schotterweg	2,2 km
Weg	3,5 km
Pfad	7,4 km
Straße	0,5 km

Höhenprofil





Tourdaten

Wanderung

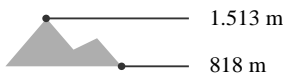
Strecke	↔	15,2 km
Dauer	🕒	5:30 h
Aufstieg	⬆️	991 m
Abstieg	⬇️	469 m

Schwierigkeit **mittel**

Kondition 

Technik 

Höhenlage





Beste Jahreszeit

JAN	FEB	MÄR
APR	MAI	JUN
JUL	AUG	SEP
OKT	NOV	DEZ

Bewertungen

Autoren

Erlebnis 

Landschaft 

Community



Weitere Tourdaten

Eigenschaften

mit Bahn und Bus erreichbar Von A nach B

aussichtsreich

Auszeichnungen

-  Einkehrmöglichkeit
-  familienfreundlich



Quelle
Appenzellerland Tourismus AR
 St.Gallerstrasse 49
 9100 Herisau
 Telefon +41 71 898 33 00
 Fax
 info@appenzellerland.ch
 https://appenzellerland.ch

2-tägige Wanderung durch saftige Weiden vor einer eindrucklichen Bergkulisse

In Urnäsch, dem «Zentrum des Appenzeller Brauchtums» startet die Tour und führt über die Hochalp zur Schwägalp. In Urnäsch empfiehlt sich als Einstimmung auf die Wanderung eine Besichtigung des Appenzeller Brauchtummuseum gleich auf dem Dorfplatz. Rund 700 Höhenmeter gilt es auf der ersten Etappe zu bewältigen. Auf der Hochalp angekommen, werden wir die Anstrengungen aber kaum bereuen, denn die Aussicht in die typische Hügellandschaft ist unbeschreiblich. Der folgende Abschnitt bis zur Schwägalp bringt fast keine Steigungen mehr mit sich und wir durchwandern den NaturErlebnispark Schwägalp, eine einmalige, fast unberührte und grösstenteils unter Schutz stehende Naturlandschaft. Auf der Schwägalp angekommen besteht die Möglichkeit die Alpschaukäserei zu besichtigen und mit dem Postauto zurück nach Urnäsch zu fahren. Wer am nächsten Tag auf der 2. Etappe weiterwandert findet im "Säntis – Das Hotel" eine gediegene Unterkunft um sich

TOP Appenzeller Alpenweg – 1. Etappe

von der Wanderung zu erholen.

Ausrüstung

Bequeme Wanderschuhe, witterungsangepasste Kleidung

Wegbeschreibung**Start der Tour**

Urnäsch

Koordinaten:

DD: 47.317225, 9.283285

GMS: 47°19'02.0"N 9°16'59.8"E

UTM: 32T 521409 5240456

w3w: ///asche.pfeffern.waldkauz

Ende der Tour

Schwägalp

Wegbeschreibung

Dieser Rundweg ist mit einem zusätzlichen grünen Quadrat mit dem Hinweis «Appenzeller Alpenweg» auf den gelben Wanderwegweisern markiert.
Routenverlauf: Urnäsch, Dorfplatz – Egg – Paradisli – Bruggerenwald – Alp Nasen – Hochalp – Älpli – Spicher – Chräzerenpass – Schwarzegg – Schwägalp

Anreise

Diese Tour ist gut mit Bahn und Bus erreichbar.

Öffentliche Verkehrsmittel

Mit dem Zug zum Bahnhof Urnäsch

Anfahrt

Von St. Gallen kommend auf der B7 zur Arena, weiter auf der B8 nach Waldstatt, dort links nach Urnäsch abbiegen

Parken

Parkmöglichkeiten in Urnäsch

Interessante Punkte Restaurant**1 Restaurant Schwägalp**

9107 Schwägalp

+41 71 365 66 00

hotel@saentisbahn.ch

<https://saentisbahn.ch/gastronomie/restaurant-schwaegalp/>

Quelle: Appenzellerland Tourismus AR

*„Tipp des Autors“* Naturschutzgebiet**2 Sântis - NaturErlebnispark**

Schwägalp

9107 Schwägalp

+41 71 365 65 65

kontakt@saentisbahn.ch

<http://www.naturerlebnispark.ch/>

Quelle: Appenzellerland Tourismus AR

 Restaurant**3 Gasthaus Passhöhe Schwägalp**

9107 Schwägalp

+41 71 365 65 60

<https://saentisbahn.ch/gastronomie/passhoehe/>

Quelle: Appenzellerland Tourismus AR

*„Tipp des Autors“* Berggipfel**4 Sântis - der Berg**

Schwägalp

9107 Schwägalp

+41 71 365 65 65

kontakt@saentisbahn.ch

<http://www.saentisbahn.ch/>

Quelle: Appenzellerland Tourismus AR

*„Tipp des Autors“* Käserei**5 Sântis - Alpschaukäserei Schwägalp**

9107 Urnäsch - Schwägalp

+41 79 256 77 39

info@alpschaukaeserei.ch

<https://www.alpschaukaeserei.ch/>

Quelle: Appenzellerland Tourismus AR

 Grillplatz**6 Feuerstelle Waldhütte**

Dorfplatz 1

9107 Urnäsch

+41 71 365 60 60

gemeinde@urnaesch.ar.ch


<http://www.urnaesch.ch/de/>

TOP Appenzeller Alpenweg – 1. Etappe

Quelle: Appenzellerland Tourismus AR




 Restaurant

 **Berggasthaus Hochalp**

Dorfplatz 6

9107 Urnäsch

 +41 71 364 11 15

hochalp@email.ch

Quelle: Appenzellerland Tourismus AR

Tour zum Mitnehmen für iPhone und Android



QR-Code scannen und diese Tour offline speichern, mit Freunden teilen und mehr.

Webseite

<https://out.ac/4cEyT>