

TOP Gesundheitsweg - Appenzeller Hublblick

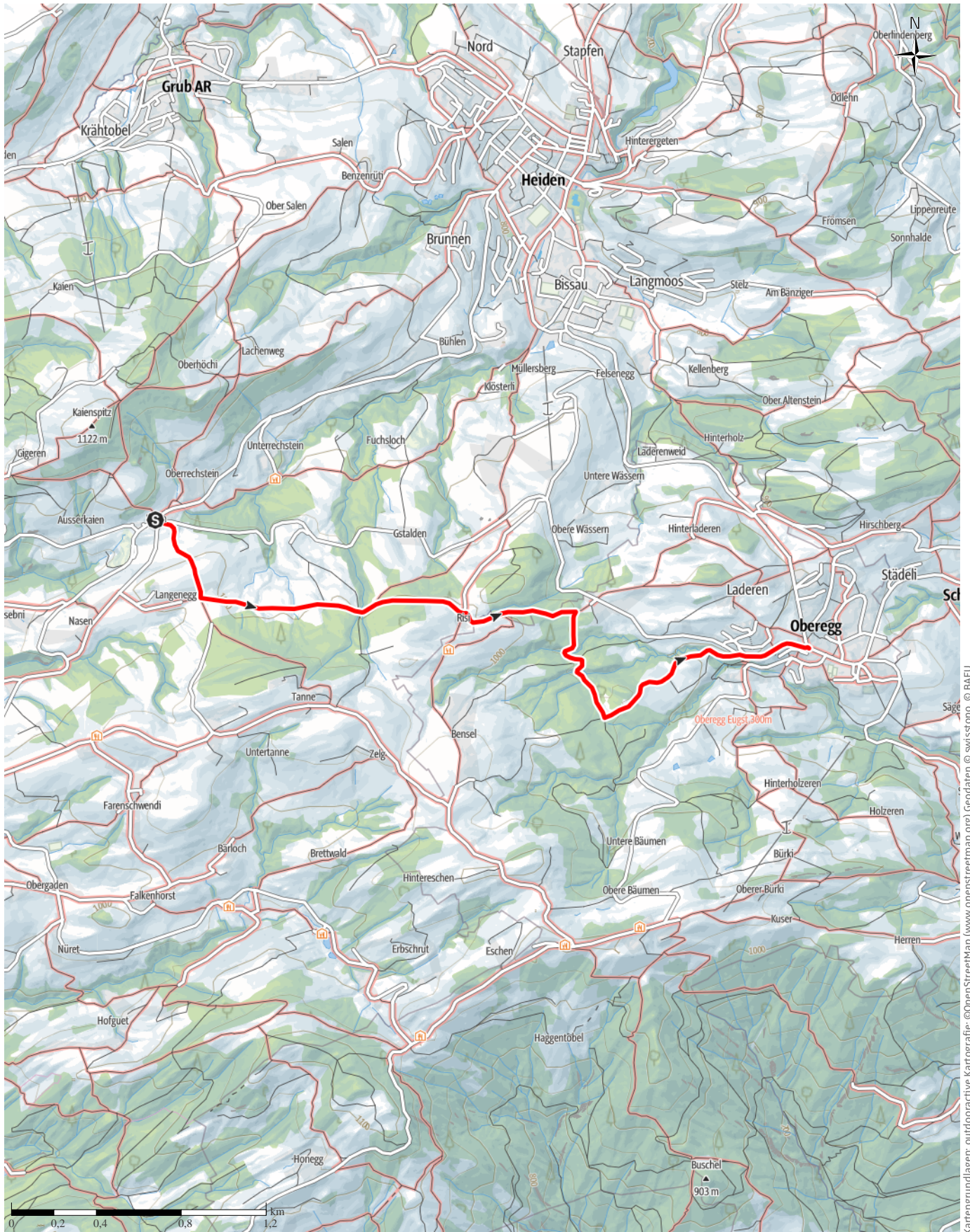
↔ 4,2km

🕒 1:15h

▲ 48m

▼ 136m

Schwierigkeit leicht



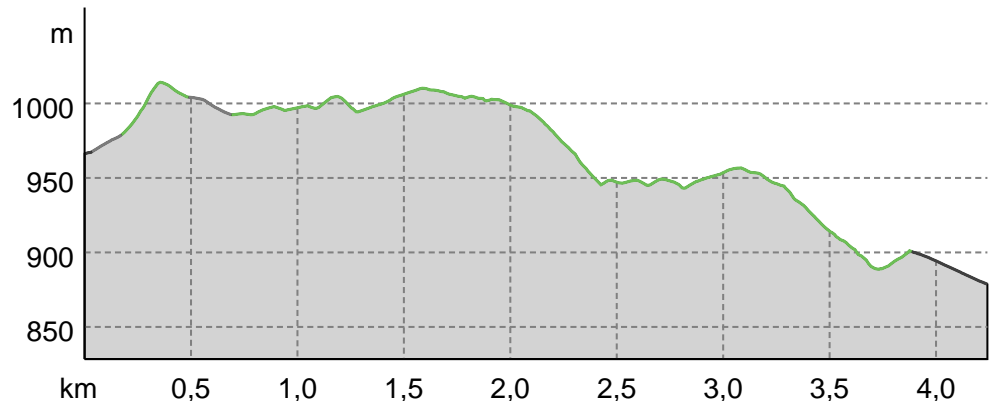
Kartengrundlagen: outdooractive Kartografie; ©OpenStreetMap (www.openstreetmap.org) Geodaten © swisstopo, © BAFU

TOP Gesundheitsweg - Appenzeller Hügelblick

Wegart

Asphalt	0,3km
Weg	3,5km
Straße	0,4km

Höhenprofil



Tourdaten

Wanderung

Strecke ↔ 4,2 km

Dauer 🕒 1:15 h

Aufstieg ⬆️ 48 m

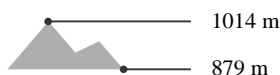
Abstieg ⬇️ 136 m

Schwierigkeit leicht

Kondition ●●●●●●

Technik ●●●●●●

Höhenlage



Beste Jahreszeit

JAN | FEB | MÄR
 APR | MAI | JUN
 JUL | AUG | SEP
 OKT | NOV | DEZ

Bewertungen

Autoren

Erlebnis ●●●●●●

Landschaft ●●●●●●

Weitere Tourdaten

Eigenschaften

Etappentour aussichtsreich

Auszeichnungen

🍴 Einkehrmöglichkeit



Quelle
Appenzellerland Tourismus AR
 St.Gallerstrasse 49
 9100 Herisau
 Telefon +41 71 898 33 00
 Fax +41 71 898 33 09
 info@appenzellerland.ch
<https://appenzellerland.ch>

Von Kaien nach Oberegg

Am Anfang steht ein kleiner Aufstieg zur Langenegg. Wandern Sie auf dem markierten Teilstück barfuss. Kneipp empfiehlt das Taulaufen - wir können jedoch für den Tau nicht garantieren. Beim Weiler Risi geniessen Sie den unvergesslichen Blick auf den

Bodensee. Danach geht es steil hinauf zum Wirtshaus Rüetegg, dort geht es rechts Richtung Oberegg. Nach einer kühlen Waldpartie mit vielen Medizinalkräutern haben Sie schon bald das Dorf Oberegg vor Augen.

Ausrüstung

Gutes Schuhwerk

Wegbeschreibung

Start der Tour

Kaien

Koordinaten:

DG: 47.428323, 9.508271

GMS: 47°25'42.0"N 9°30'29.8"E

UTM: 32T 538331 5252889

w3w: ///kerne.bewölkt.ausgesucht

Ende der Tour

Oberegg, Post

Wegbeschreibung

Kaien - Risi - Oberegg

Anreise

Öffentliche Verkehrsmittel

Postautohaltstellen in Kaien und Oberegg

Parken

Kostenloser Parkplatz in Kaien