

TOP Hängebrücke, Kaienspitze und Seeblick

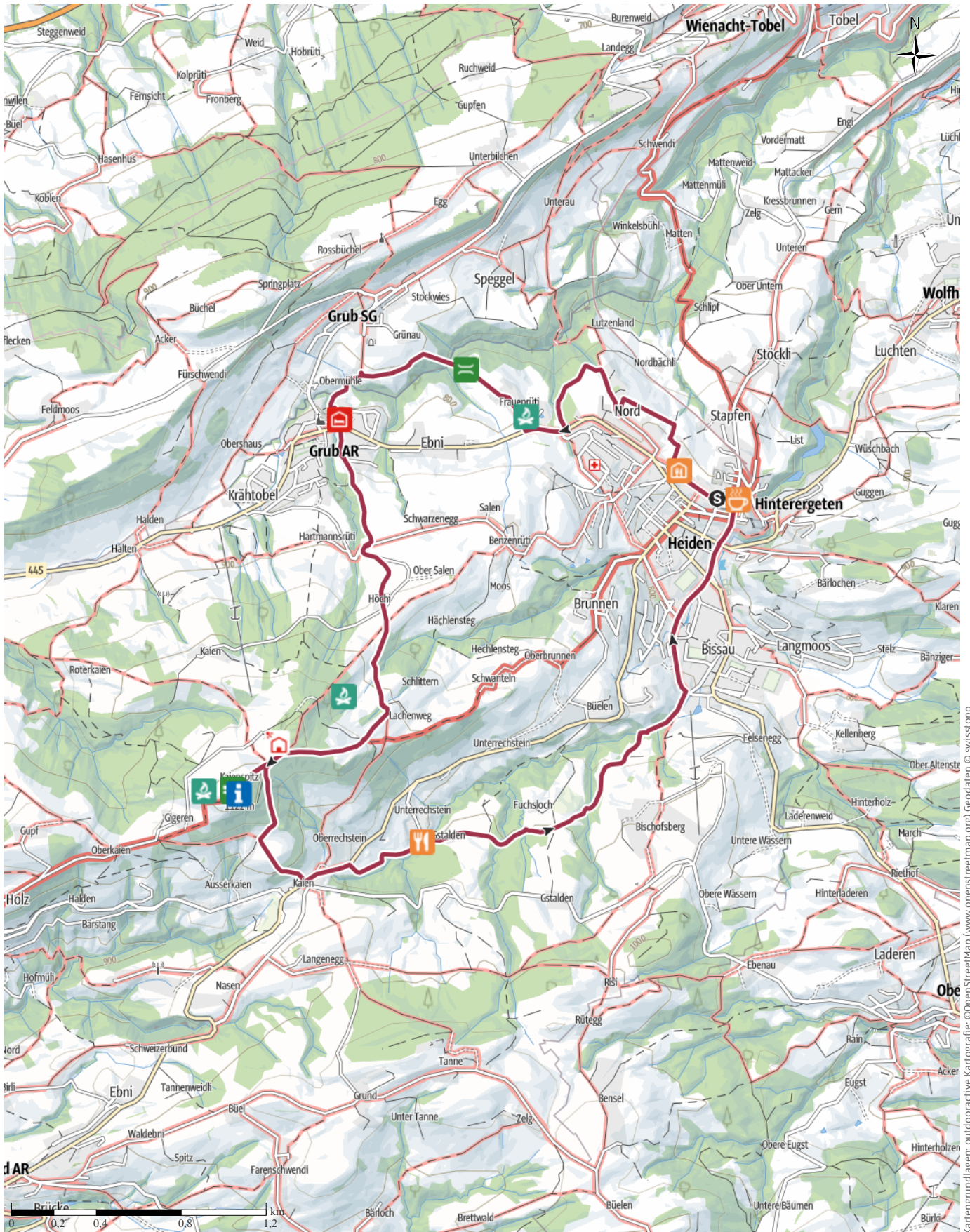
↔ 10,2 km

🕒 3:10 h

⬆️ 479 m

⬆️ 479 m

Schwierigkeit schwer



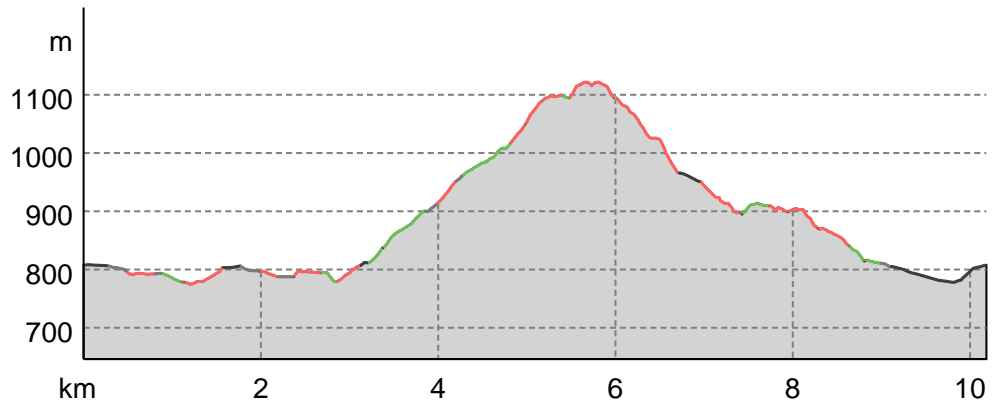
Kartengrundlagen: outdooractive Kartografie; ©OpenStreetMap (www.openstreetmap.org) Geodaten © swisstopo

TOP Hängebrücke, Kaienspitz und Seeblick

Wegart

Asphalt	1,1 km
Weg	2,3 km
Pfad	4,9 km
Straße	1,9 km

Höhenprofil



Tourdaten

Wanderung

Strecke	↔ 10,2 km
Dauer	🕒 3:10 h
Aufstieg	⬆ 479 m
Abstieg	⬇ 479 m

Schwierigkeit schwer

Kondition ●●●●●●●●

Technik ●●●●●●●●

Höhenlage

Beste Jahreszeit

JAN | FEB | MÄR
 APR | MAI | JUN
 JUL | AUG | SEP
 OKT | NOV | DEZ

Bewertungen

Autoren ●●●●●●

Erlebnis ●●●●●●

Landschaft ●●●●●●

Community

Weitere Tourdaten

Eigenschaften
 aussichtsreich Gipfel-Tour

Auszeichnungen
 🔄 Rundtour
 🍷 Einkehrmöglichkeit



Celina Bernhart
 Aktualisierung: 21.03.2022



Quelle
Appenzellerland Tourismus AR
 St.Gallerstrasse 49
 9100 Herisau
 Telefon +41 71 898 33 00
 Fax
 info@appenzellerland.ch
 https://appenzellerland.ch

Entdecken Sie auf der dreistündigen Wanderung einige Höhepunkte des Appenzeller Vorderlandes: Hängebrücke, Kaienspitz und traumhafte Blicke auf den See.

Kaum hat man die letzten Häuser des Weilers Frauenrüti hinter sich gelassen und die folgende Wiese überquert, liegt einem der spektakulärste Abschnitt der ganzen Wanderung auch schon zu Füßen. Eine Überquerung der 180 Meter langen Brücke ist allerdings nur Schwindelfreien zu empfehlen, führt sie doch in einer Höhe von 40 Metern über das Mattenbachtobel. Die Hängebrücke verbindet zwei Dörfer, zwei Kantone und zwei Religionen! Weiter geht es nun Richtung Kaienspitz - freuen Sie sich auf eine phänomenale Aussicht auf den Bodensee und wandern Sie dann zurück zum Ausgangspunkt.

Autorentipp

Im Waldpark oder auch auf dem Kaienspitz gibt es tolle Feuerstellen - bringen Sie Ihr Grillgut

TOP Hängebrücke, Kaienspitz und Seeblick

mit und genießen Sie die Auszeit.

Ausrüstung

Gute Trekking- / Wanderschuhe

Informationsmaterial**Weitere Infos und Links**

Weitere Informationen finden Sie hier.

Wegbeschreibung**Start der Tour**

Heiden

Koordinaten:

DD: 47.444969, 9.534696

GMS: 47°26'41.9"N 9°32'04.9"E

UTM: 32T 540311 5254752

w3w: ///sprüche.flasche.verarbeitung

Ende der Tour

Heiden

Anreise**Öffentliche Verkehrsmittel**

Mit der Appenzeller Bahnen bis zum Bahnhof Heiden.

Parken

Kostenpflichtige Parkmöglichkeiten sind bei der evangelischen Kirche in Heiden vorhanden.

Interessante Punkte**Gaststätte****1 Gasthaus zur Fernsicht**

Seelallee 10

9410 Heiden

+41 71 898 40 40

info@fersicht-heiden.ch

<http://www.fersicht-heiden.ch/>

Quelle: Appenzellerland Tourismus AR

**Grillplatz****2 Feuerstelle Waldpark**

Kirchplatz 6

9410 Heiden

+41 71 898 89 89

gemeinde@heiden.ar.ch

<http://www.heiden.ch/de/>

Quelle: Appenzellerland Tourismus AR

**Brücke****3 Hängebrücke Grub**

9035 Grub

Quelle: Appenzellerland Tourismus AR

**Hotel****4 Hotel Ochsen**

Dorf 42

9035 Grub

+41 71 891 11 60

ochsengrub@sunrise.ch

<http://www.ochsen-grub.ch/frameset.htm>

Quelle: Appenzellerland Tourismus AR

**Grillplatz****5 Feuerstelle Ober Höchi**

Dorf 60

9035 Grub

+41 71 891 17 48

info@grub.ch

<https://www.grub.ch/>

Quelle: Appenzellerland Tourismus AR

**Ferienhaus****6 Naturfreundehaus Kaien**

Gigeren

9038 Rehetobel

071 877 11 98

reservation@kaienhaus.ch

<https://www.kaienhaus.ch/index.php>

Quelle: Appenzellerland Tourismus AR

**Infopunkt****7 26Summits**

Quelle: Appenzellerland Tourismus AR

**Ruhebank****8 Bänkli beim Kaienspitz**

Quelle: Appenzellerland Tourismus AR

**Berggipfel****9 Kaienspitz**

Quelle: Schwarzwaldverein Radolfzell

Grillplatz


TOP Hängebrücke, Kaienspitz und Seeblick



10 Feuerstelle Kaienspitz

St. Gallerstrasse 9

9038 Rehetobel

 +41 71 878 70 20

gemeinde@rehetobel.ar

<http://www.rehetobel.ch/de/>

Quelle: Appenzellerland Tourismus AR




 Restaurant

11 Restaurant Mineralbad

Unterrechstein 285

9035 Grub

 +41 71 898 33 88

restaurant@heilbad.ch

<https://www.restaurant-mineralbad.ch/>

Quelle: Appenzellerland Tourismus AR




 Café

12 Café im Glück

Bahnhofstrasse 2

9410 Heiden

 +41 71 891 61 46

<https://imglueck.ch/>

Quelle: Appenzellerland Tourismus AR

Tour zum Mitnehmen für iPhone und Android



QR-Code scannen und diese Tour offline speichern, mit Freunden teilen und mehr.

Webseite

<https://out.ac/LNMJg>