

TOP Hoch auf den Gäbris

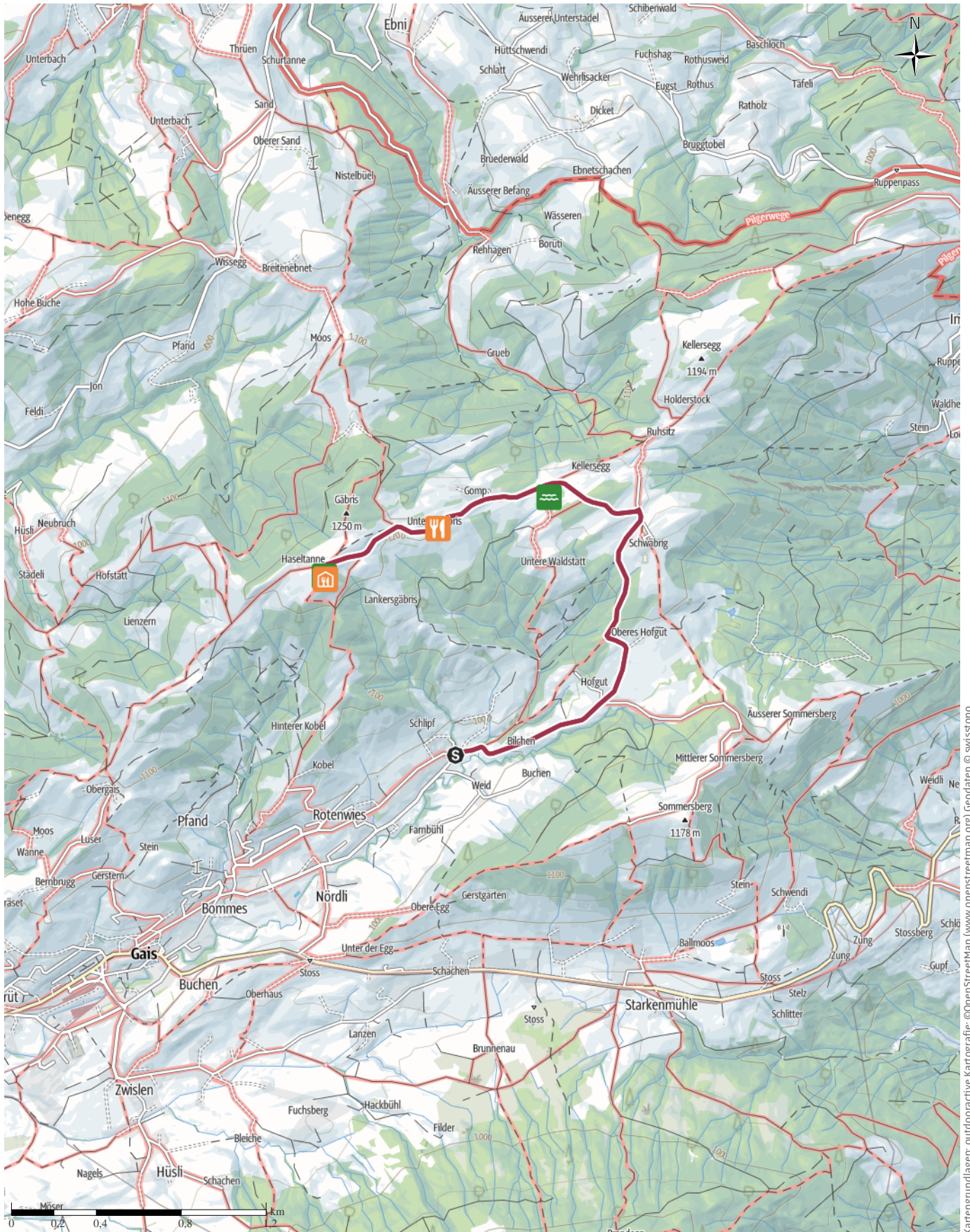
↔ 7,2 km

🕒 2:05h

▲ 258 m

▼ 258 m

Schwierigkeit mittel



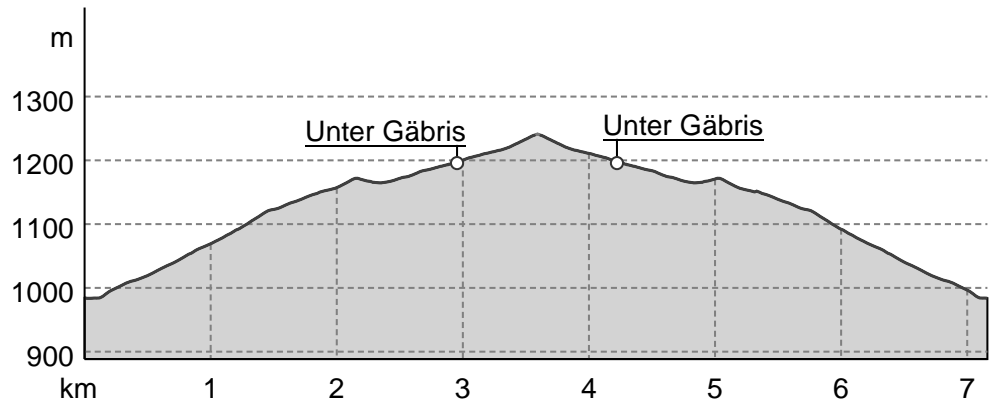
Kartengrundlagen: outdooractive Kartografie; ©OpenStreetMap (www.openstreetmap.org) Geodaten © swisstopo

**TOP** Hoch auf den Gäbris

**Wegart**

Asphalt	0 km
Straße	7,1 km

**Höhenprofil**





**Tourdaten**

**Wanderung**

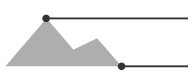
Strecke	↔	7,2 km
Dauer	🕒	2:05 h
Aufstieg	⬆️	258 m
Abstieg	⬇️	258 m

Schwierigkeit **mittel**

Kondition 

Technik 

Höhenlage



1.241 m


984 m


**Beste Jahreszeit**

JAN	FEB	MÄR
APR	MAI	JUN
JUL	AUG	SEP
OKT	NOV	DEZ

**Bewertungen**

**Autoren**

Erlebnis 

Landschaft 




**Community**

**Weitere Tourdaten**

**Eigenschaften**

aussichtsreich kinderwagengerecht

**Auszeichnungen**

-  Rundtour
-  Einkehrmöglichkeit
-  familienfreundlich



**Jana Bacher**

Aktualisierung: 19.03.2021



Quelle

**Appenzellerland Tourismus AR**  
 St.Gallerstrasse 49  
 9100 Herisau  
 Telefon +41 71 898 33 00  
 Fax  
 info@appenzellerland.ch  
<https://appenzellerland.ch>

**Im Winter verwandelt sich die Gäbrisstrasse in der Nähe von Gais in einen tollen Schlittelweg. Also nichts wie hin, die Kleinen warm einpacken und auf gehts ins Winterwunderland.**

Der Weg von der Klinik Gais bis auf den 1246 Meter hohen Gäbris ist auch im Sommer einen Ausflug wert. Dann sind Sie froh, wenn Sie beim Abstieg eine Bremse am Kinderwagen haben. Packen Sie die Kinder warm ein, um sie den Berg hinaufzuziehen. Ja, der Weg bis nach oben dauert, aber ihre Anstrengungen belohnen die schöne Winterlandschaft und die umliegenden Berge.

**TOP** Hoch auf den Gäbris

**Autorentipp**

*Ein Besuch im Gasthaus Oberer Gäbris.*

**Ausrüstung**

Gutes Schuhwerk, Trekking- oder Wanderschuhe

**Informationsmaterial**

**Literatur**

Buch: Kinderwagenwege zwischen Säntis und Bodensee

**Weitere Infos und Links**

Hier erfahren Sie mehr.

**Wegbeschreibung**

**Start der Tour**

Gais, Klinik

**Koordinaten:**

DG: 47.370911, 9.474718

GMS: 47°22'15.3"N 9°28'29.0"E

UTM: 32T 535840 5246492

w3w: ///behandlung.eiltest.fracht

**Ende der Tour**

Gais, Klinik

**Wegbeschreibung**

Klinik Gais - Hofgut - Schwäbrig - Unterer Gäbris - Oberer Gäbris - Unterer Gäbris - Schwäbrig - Hofgut - Klinik Gais

**Anreise**

**Parken**

Parkplätze sind bei der Klinik Gais vorhanden.

**Interessante Punkte**



„Tipp des Autors“

 See


**1** Gäbrisseeli

<http://www.gais.ch>

Quelle:  Tourenplaner SCHWEIZ

Unter Gäbris 930

9056 Gais

 +41 71 793 12 01


[info@untergaebris.ch](mailto:info@untergaebris.ch)

<http://untergaebris.ch/>

Quelle: Appenzellerland Tourismus AR



„Tipp des Autors“

 Gaststätte

**3** Gasthaus Oberer Gäbris

Oberer Gäbris 926 926

9056 Gais

 +41 76 379 32 22

[r.menet@gmx.ch](mailto:r.menet@gmx.ch)

<https://gasthaus-oberer-gabris.business.site/>

Quelle: Appenzellerland Tourismus AR



„Tipp des Autors“

 Ruhebank

**4** Liegebänkli auf dem Gäbris

Quelle: Appenzellerland Tourismus AR

**Tour zum Mitnehmen für iPhone und Android**



QR-Code scannen und diese Tour offline speichern, mit Freunden teilen und mehr ...

Webseite

<https://out.ac/EFfHX>



 Restaurant

**2** Unter Gäbris