

TOP Hohe Buche mit Weitblick

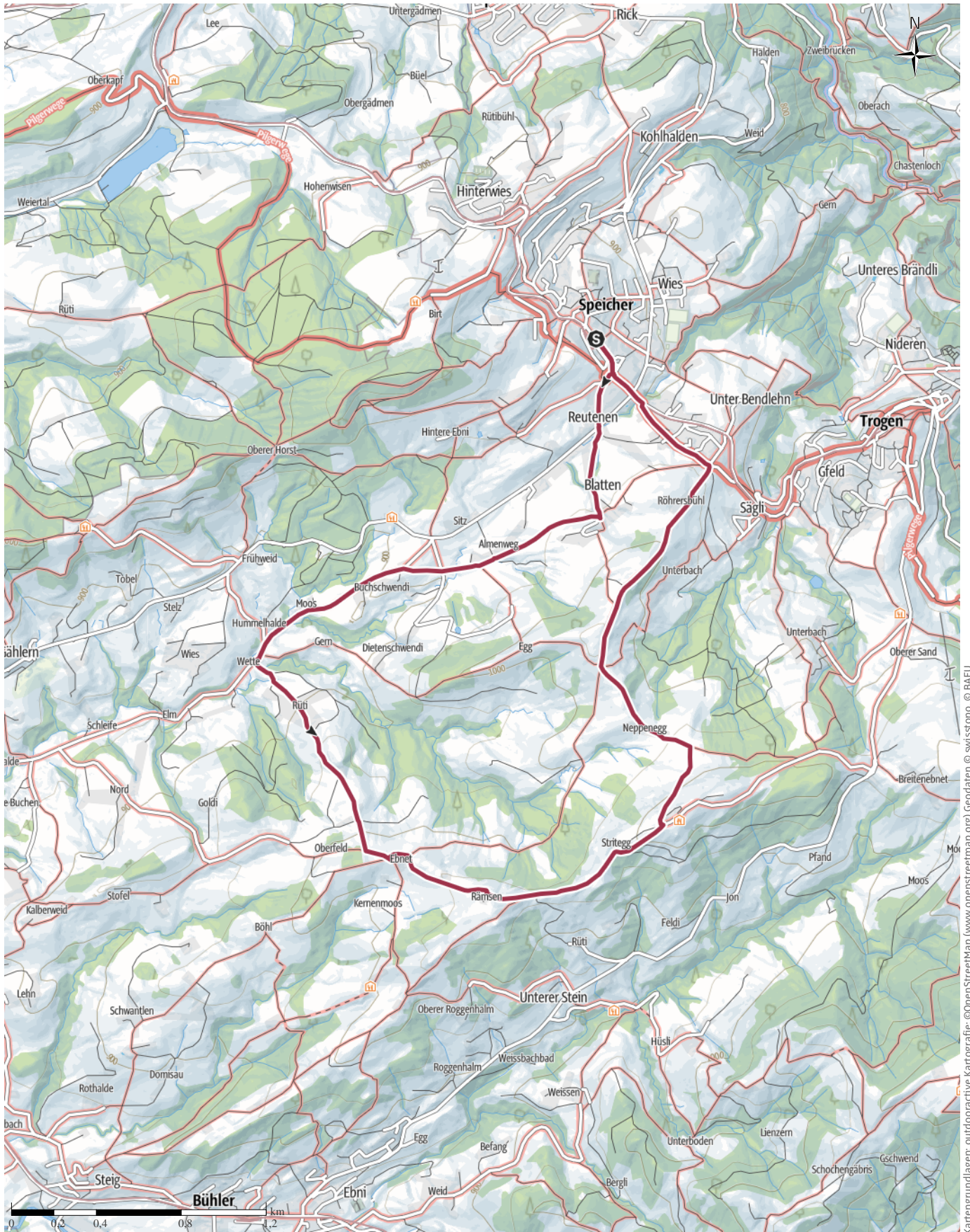
↔ 8,6km

🕒 2:40h

▲ 370m

▼ 370m

Schwierigkeit mittel



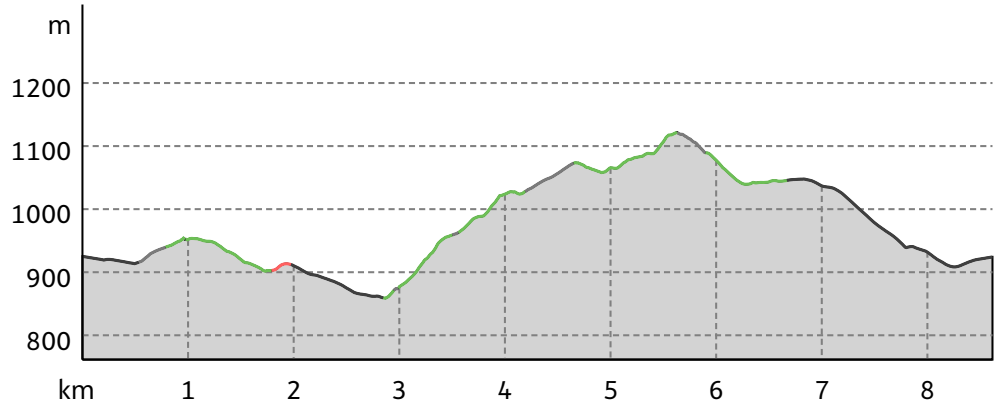
Kartengrundlagen: outdooractive Kartografie; ©OpenStreetMap (www.openstreetmap.org) Geodaten © swisstopo, © BAFU

TOP Hohe Buche mit Weitblick

Wegart

Asphalt	1,1km
Weg	4km
Pfad	0,2km
Straße	3,4km

Höhenprofil





Tourdaten

Wanderung

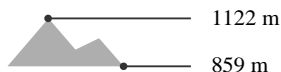
Strecke	↔	8,6 km
Dauer	🕒	2:40 h
Aufstieg	⬆️	370 m
Abstieg	⬇️	370 m

Schwierigkeit **mittel**

Kondition 

Technik 

Höhenlage





Beste Jahreszeit

JAN	FEB	MÄR
APR	MAI	JUN
JUL	AUG	SEP
OKT	NOV	DEZ

Bewertungen

Autoren

Erlebnis 

Landschaft 




Community

Weitere Tourdaten

Eigenschaften

aussichtsreich

Auszeichnungen

-  Rundtour
-  Einkehrmöglichkeit
-  familienfreundlich



Quelle
Appenzellerland Tourismus AR
 St.Gallerstrasse 49
 9100 Herisau
 Telefon +41 71 898 33 00
 Fax +41 71 898 33 09
 info@appenzellerland.ch
<https://appenzellerland.ch>

Die Hohe Buche lockt mit Weitblick: Panoramasicht über die Hügel des Appenzellerlands zum Alpstein.

Ein Tipp des Appenzeller Magazins:

Sie ist landschaftlich abwechslungsreich, die Wanderung von Speicher hinauf zur Hohen Buche. Aber vor allem lässt sie weit blicken: auf die Appenzeller Hügellandschaft mit den verstreuten Höfen, auf die Bergspitzen des Alpsteins und auf den Bodensee. Gewandert wird mehrheitlich über Wiesen und Alpweiden. Da steht man mittendrin, wenn der Bauer sein Heu einbringt und die Kühe sich wiederkauend am oder auf dem Wanderweg fläzen.

Autorentipp



Celina Bernhart

Aktualisierung: 14.05.2020

TOP Hohe Buche mit Weitblick

Im Restaurant Hohe Buche gibt es währschafte Kost und süsSES Gebäck, und von der Terrasse lässt sich bis zum Kronberg, Säntis und Hohen Kasten blicken.

Ausrüstung

Gutes Schuhwerk, Wander- oder Trekking-Schuhe

Informationsmaterial**Weitere Infos und Links**

Weiter Informationen finden Sie hier.

Wegbeschreibung**Start der Tour**

Speicher, Bahnhof

Koordinaten:

Geogr. 47.410907, 9.443144

UTM 32T 533431 5250923

Ende der Tour

Speicher, Bahnhof

Wegbeschreibung

- Speicher Bahnhof. Den Hauptwegweiser beachten und den Weg Richtung Wetti (Pfauen) / Teufen einschlagen. Nach 200 Metern (vor dem Spar) rechts abbiegen, der Asphaltstrasse geradeaus folgen, die Teufener Strasse überqueren und hinauf nach Blatten wandern.
- Blatten. Rechts auf den Kiesweg einbiegen. Ein Wiesenpfad führt nach Wette (Pfauen).
- Almenweg West. Die Strasse überqueren, über die Wiese zur Buchschwendi und von dort auf der Alten Speicherstrasse weiterwandern. Vor dem Weiler Wette gibt es einen gepflegten Grillplatz: Feuerholz liegt bereit.
- Wette. Nach dem ehemaligen Restaurant Pfauen (das Wirtshauschild ist gut sichtbar) links abbiegen. Auf der Kiesstrasse und über die Wiese geht es stetig aufwärts nach Ebnet / Hohe Buche.
- Obere Rüti. Weiterhin geradeaus wandern. Der Blick zurück zeigt Bauernhöfe, die in der typischen Streusiedlung über die Hügel verteilt sind. Die Wiesen stehen in voller Blüte und

leuchten mit Löwenzahn und Hahnenfuss golden.

- Ebnet. Beim Waldrand der Strasse nach links zur Hohen Buche folgen. Beim Bauernhof zeigt der Wegweiser um den Stall herum und 100 Meter später nach rechts zur Hohen Buche. Mit dem Alpstein als Kulisse geht es zuerst auf einer Strasse und dann auf einem Trampelpfad über Weiden zum höchsten Punkt der Wanderung. Am Waldrand östlich von RämSen lädt eine Feuerstelle zum Verweilen beim Brätelspass ein.
- Hohe Buche. Unterhalb der Hohen Buche führt der Weg über Neppenegg zurück ins Tal.
- Neppenegg Ost. Auf dem Pfad über die Wiese nach Speicher wandern. Die Dörfer Teufen, Speicher, Eggersriet, Rehetobel und Wald rücken ins Blickfeld.
- Neppenegg Nord. Der Asphaltstrasse hinunter nach Bendlehn / Speicher folgen.
- Kreuzgasse. Links abbiegen und durch das Bruggmoosquartier zum Bahnhof wandern.

Anreise**Öffentliche Verkehrsmittel**

Mit den Appenzeller Bahnen nach Speicher.

Parken

Beim Bahnhof Speicher.

Tour zum Mitnehmen für iPhone und Android

QR-Code scannen und diese Tour offline speichern, mit Freunden teilen und mehr ...

Webseite

<https://out.ac/CquVg>