

TOP Kraftort Urnäsch

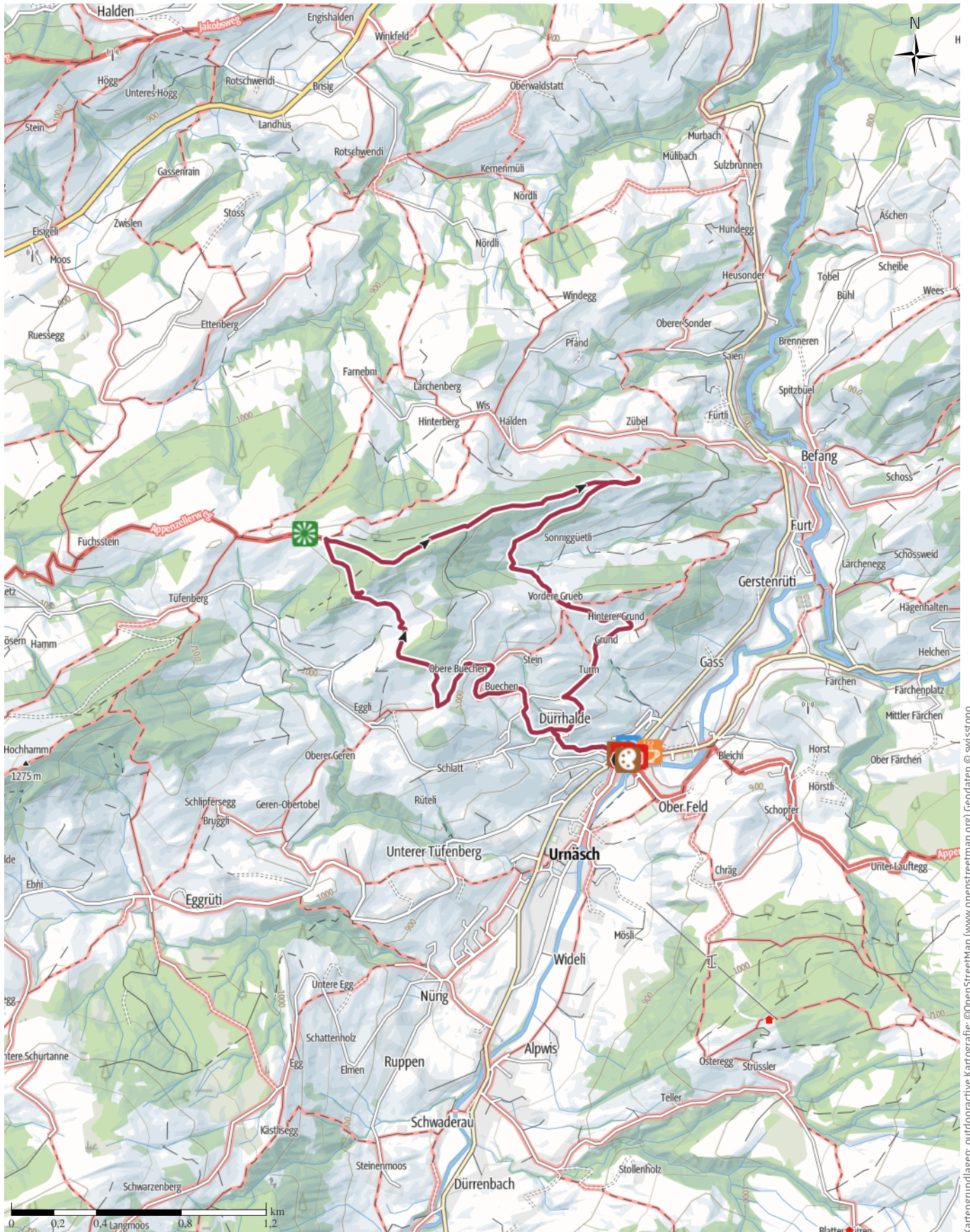
↔ 7,5 km

🕒 2:30 h

▲ 430 m

▼ 430 m

Schwierigkeit mittel

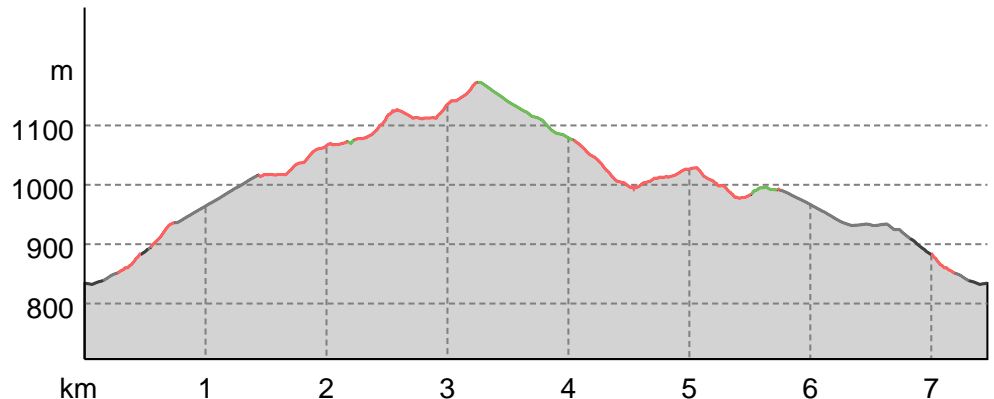


Kartengrundlagen: outdooractive Kartografie; ©OpenStreetMap (www.openstreetmap.org) Geodaten © swisstopo

Wegart

Asphalt	2 km
Weg	1,1 km
Pfad	3,8 km
Straße	0,5 km

Höhenprofil



Tourdaten

Wanderung

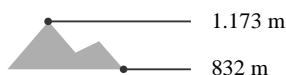
Strecke	↔	7,5 km
Dauer	🕒	2:30 h
Aufstieg	⬆️	430 m
Abstieg	⬇️	430 m

Schwierigkeit mittel

Kondition ●●●●●●

Technik ●●●●●●

Höhenlage



Beste Jahreszeit

JAN | FEB | MÄR
 APR | MAI | JUN
 JUL | AUG | SEP
 OKT | NOV | DEZ

Bewertungen

Autoren

Erlebnis ●●●●●

Landschaft ●●●●●

Community

Weitere Tourdaten

Eigenschaften

aussichtsreich kulturell / historisch

botanische Highlights

Auszeichnungen

Rundtour



Celina Bernhart

Aktualisierung: 14.10.2021



Quelle

Appenzellerland Tourismus AR

St.Gallerstrasse 49

9100 Herisau

Telefon +41 71 898 33 00

Fax

info@appenzellerland.ch

https://appenzellerland.ch

Diese Rundwanderung von Urnäsch zum Kraftort führt auf dem «Appenzellerweg», bzw. auf dem Jakobsweg durch Waldstücke und bietet Blick auf das Alpsteinmassiv.

Jeder kennt bestimmt ein oder mehrere schöne Orte, Gewässer, Aussichtspunkte, wo man sich wohlfühlt, einem magisch anziehen, wo man gerne wieder kommt, auftankt, einfach eine besondere Atmosphäre erlebt – ein Kraftort eben. Zwar benützt man dafür meist eher das Wort «Wohlfühlort». Wer besonders feinfühlig ist, kann kraftvolle Plätze sogar körperlich erspüren. Kraftorte sind bestimmte Punkte auf der Erdoberfläche, die eine hohe Energie ausstrahlen, ähnlich wie bei Menschen und Tieren Akupunkturpunkte zu finden sind.

Manche Gemeinden, die auf ...-äsch enden, haben eine geomantische Verbindung untereinander. Im Gebiet der Gemeinde Urnäsch befindet sich ein Kraftort, der ausserordentlich hohe Boviswerte aufweist (75'000). In Urnäsch liegt dieser Ort an einem idyllischen Platz mit herrlichem Ausblick über das Urnäscher Tal. Vielleicht spüren Sie diese Energie. Wenn nicht, gehen Sie ganz und gar nicht leer aus: Aussicht, Ruhe und Erholung

sind hier garantiert!

Autorentipp

Bevor Sie starten, empfehlen wir Ihnen einen Abstecher auf den schmucken Dorfplatz mit schönen Appenzeller Häusern und prachtvollem Blumenschmuck.

Ausrüstung

Gutes Schuhwerk, Wander- oder Trekkingschuhe

Informationsmaterial

Weitere Infos und Links

Weitere Informationen finden Sie hier.

Wegbeschreibung

Start der Tour

Bahnhof Urnäsch

Koordinaten:

DD: 47.317087, 9.282827

GMS: 47°19'01.5"N 9°16'58.2"E

UTM: 32T 521374 5240440

w3w: ///schichtung.kauff.zange

Ende der Tour

Bahnhof Urnäsch

Wegbeschreibung

Sie wandern nordwestlich auf dem «Appenzellerweg» Nr. 44, bzw. auf dem Jakobsweg, Richtung Tüfenberg. Nach ungefähr 1.5 km beim Abzweiger «Obere Buechen» trägt links das Gebiet den Flurnamen Schlatt. Der südliche Berghang wird durch eine schöne Waldkrone abgeschlossen. Beim Hügel mit der Waldkrone befindet sich der Kraftort. Der Säntis auf der anderen Seite des Tals wirkt verstärkend.

Zurück auf dem «Appenzellerweg» Nr. 44 geht's hoch durch den Wald zur Fülüweid. Hier begegnen Sie Pferden mit ihren Fohlen, daher auch der bezeichnende Flurname.

Ab hier verlassen Sie den «Appenzellerweg» Nr. 44. Sie zweigen ab nach Osten über ein Waldstück und erreichen den höchsten Punkt Richtung Ranzberg. Von nun an geht's leicht abwärts über Grund, Tüftobel und Dürrhalde in Richtung Dorf.

Anreise

Öffentliche Verkehrsmittel

Mit den Appenzeller Bahnen bis nach Urnäsch.

Parken

Parkplätze sind in der Nähe vom Bahnhof (Kroneplatz) vorhanden

Interessante Punkte




„Tipp des Autors“

 Museum

1 **Appenzeller Brauchtumsmuseum**

Dorfplatz 6

9107 Urnäsch

 +41 71 364 23 22

info@museum-urnaesch.ch


<http://www.museum-urnaesch.ch/>

Quelle: Appenzellerland Tourismus AR



 Aussichtspunkt

2 **Fülüweid**

Quelle:  Outdooractive Redaktion




 Hotel

3 **Hotel Restaurant Krone Urnäsch**

Appenzellerstrasse 2

9107 Urnäsch

 +41 71 365 64 00

info@krone-urnaesch.ch

<http://www.krone-urnaesch.ch/>

Quelle: Appenzellerland Tourismus AR




 Gasthof

4 **Gasthaus Taube**

Dorfplatz 2

9107 Urnäsch

 +41 71 364 11 40

taube-urnaesch@bluewin.ch

<https://www.taube-urnaesch.ch/>

Quelle: Appenzellerland Tourismus AR




 Bäcker

5 **Bäckerei-Konditorei Gerig Urnäsch**

Tüfenbergstrasse 2

9107 Urnäsch

 +41 71 364 18 04

info@baeckerei-gerig.ch

<https://baeckerei-gerig.ch/>

Quelle: Appenzellerland Tourismus AR



"Tipp des Autors"




Kunst

6 9107 – Zentrum für Handwerk und Kunst

Bahnweg 4

9107 Urnäsch

 +41 71 365 60 60

9107@urnaesch.ar.ch

<https://www.9107.ch/>

Quelle: Appenzellerland Tourismus AR



"Tipp des Autors"




Museum

7 Appenzeller Brauchtumsmuseum

Dorfplatz 6

9107 Urnäsch

 +41 71 364 23 22

<http://www.museum-urnaesch.ch/>

Quelle: St.Gallen-Bodensee Tourismus



Café

8 Gelateria Urnäsch

Appenzellerstrasse 1

9107 Urnäsch

info@gelateria-urnaesch.ch

<https://www.gelateria-urnaesch.ch/?fbclid=IwAR31c9BaHn-WsHNdgEosmvXhSYGqJT2OQYZZeVEiGvtCws t1RUuibQZWdo>

Quelle: Appenzellerland Tourismus AR

Tour zum Mitnehmen für iPhone und Android



QR-Code scannen und diese Tour offline speichern, mit Freunden teilen und mehr.

Webseite

<https://out.ac/KVNFV>