

TOP Kulturspur 2. Etappe - Mittelland

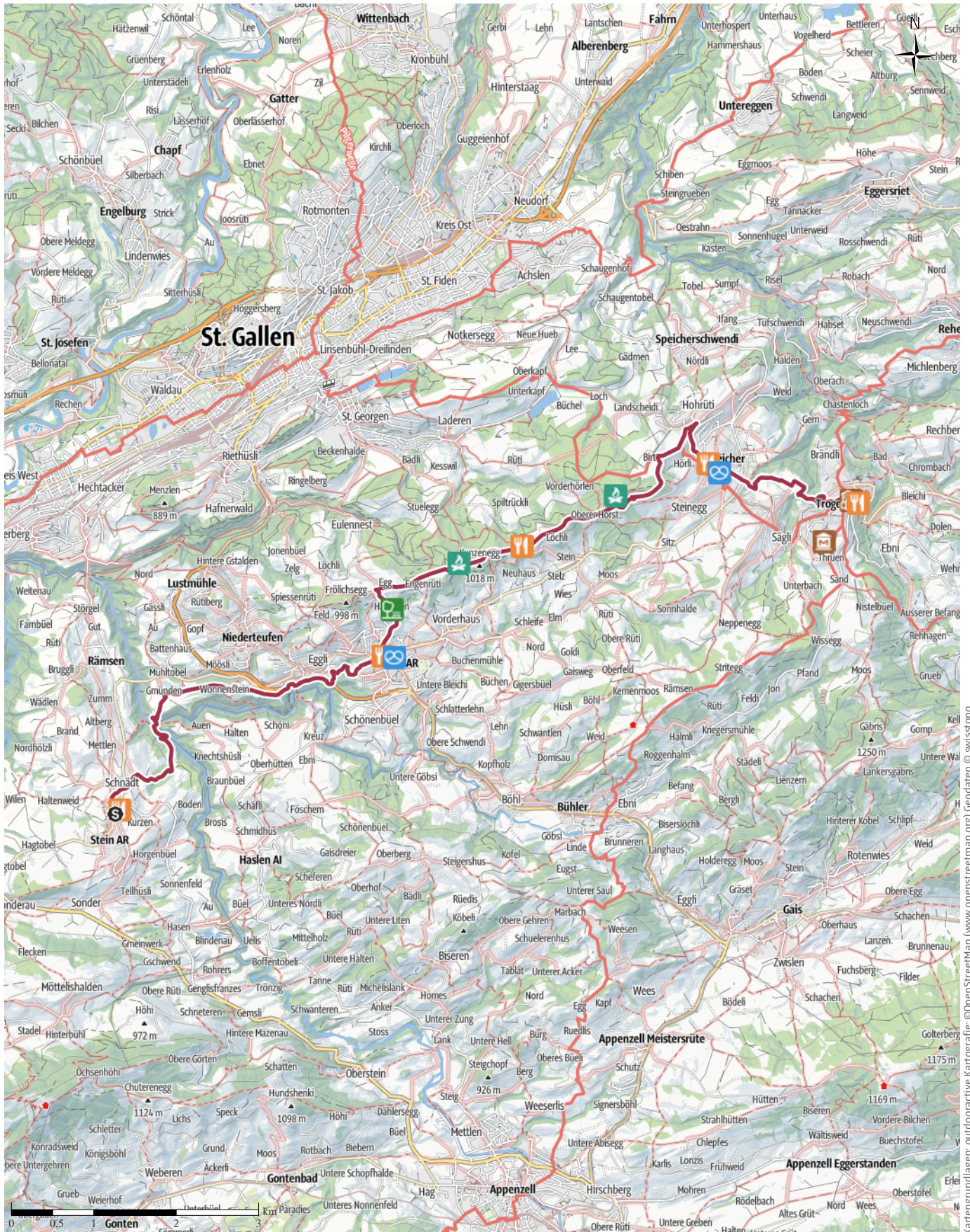
↔ 15,4 km

🕒 4:55 h

⬆️ 543 m

⬆️ 456 m

Schwierigkeit schwer



Kartengrundlagen: outdooractive Kartografie; ©OpenStreetMap (www.openstreetmap.org) Geodaten © swisstopo

TOP Kulturspur 2. Etappe - Mittelland

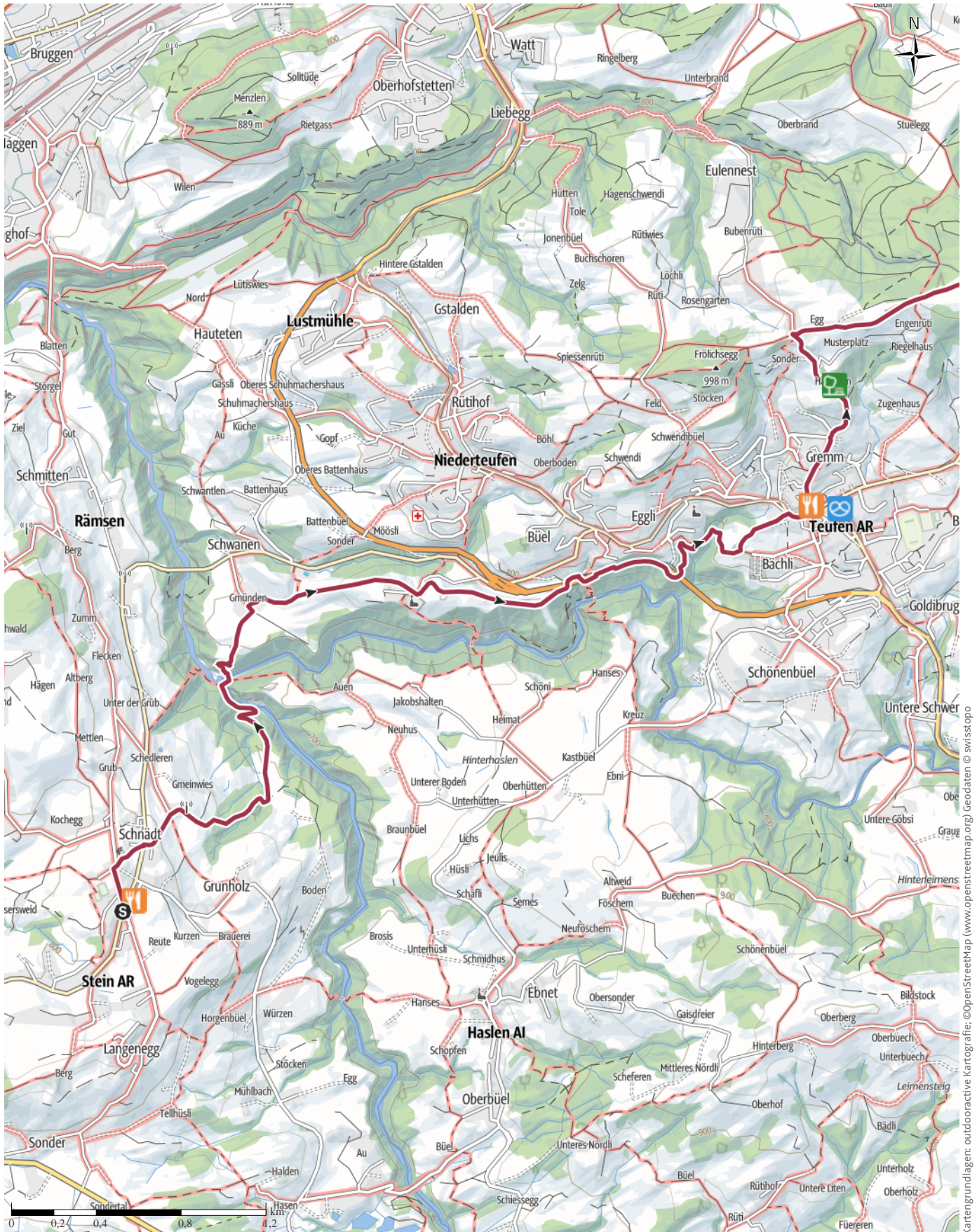
↔ 15,4 km

🕒 4:55 h

📏 543 m

📏 456 m

Schwierigkeit schwer



Kartengrundlagen: outdooractive Kartografie; ©OpenStreetMap (www.openstreetmap.org) Geodaten © swisstopo

TOP Kulturspur 2. Etappe - Mittelland

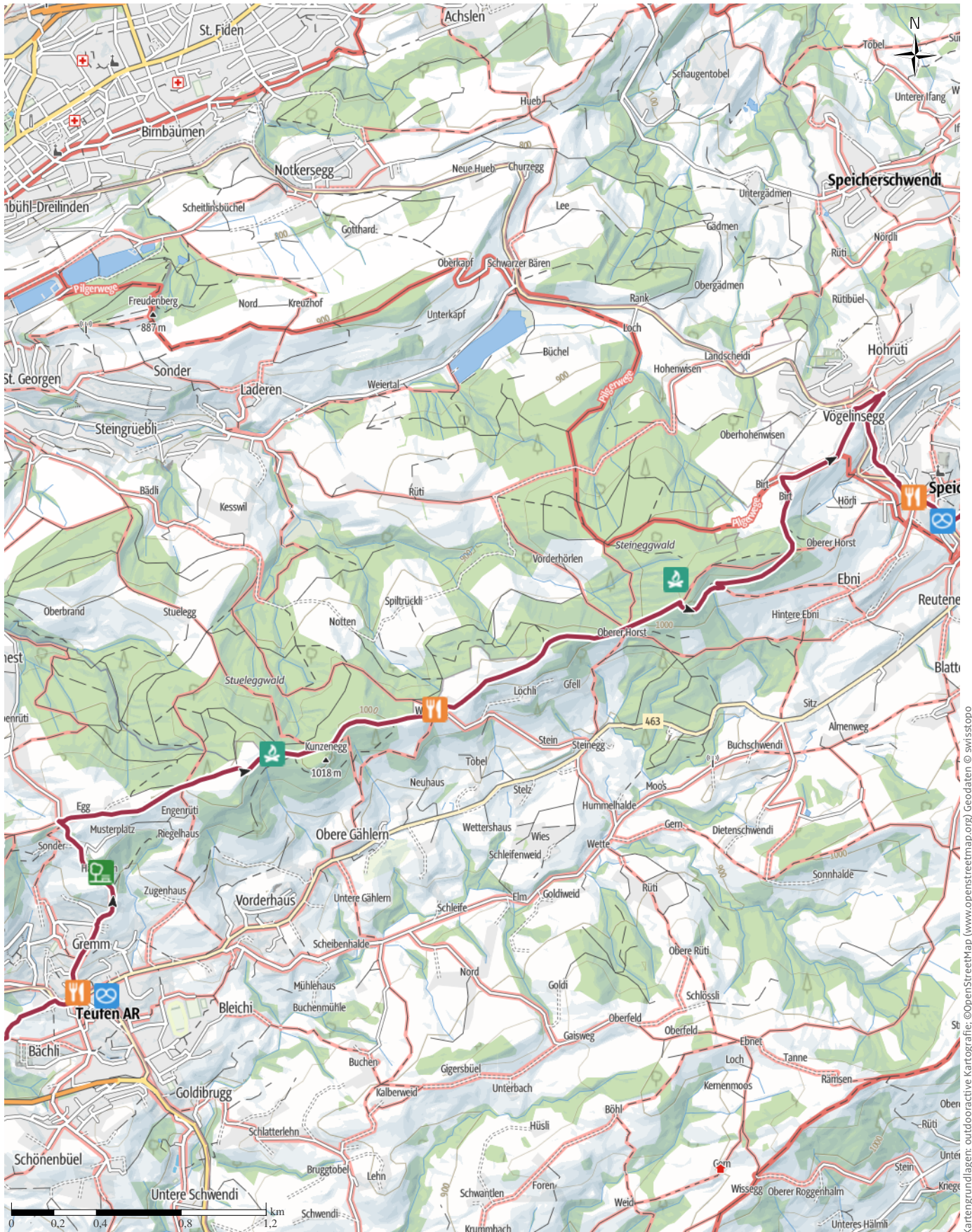
→ 15,4 km

🕒 4:55 h

▲ 543 m

▼ 456 m

Schwierigkeit schwer



Kartengrundlagen: outdooractive Kartografie; ©OpenStreetMap (www.openstreetmap.org) Geodaten © swisstopo

TOP Kulturspur 2. Etappe - Mittelland

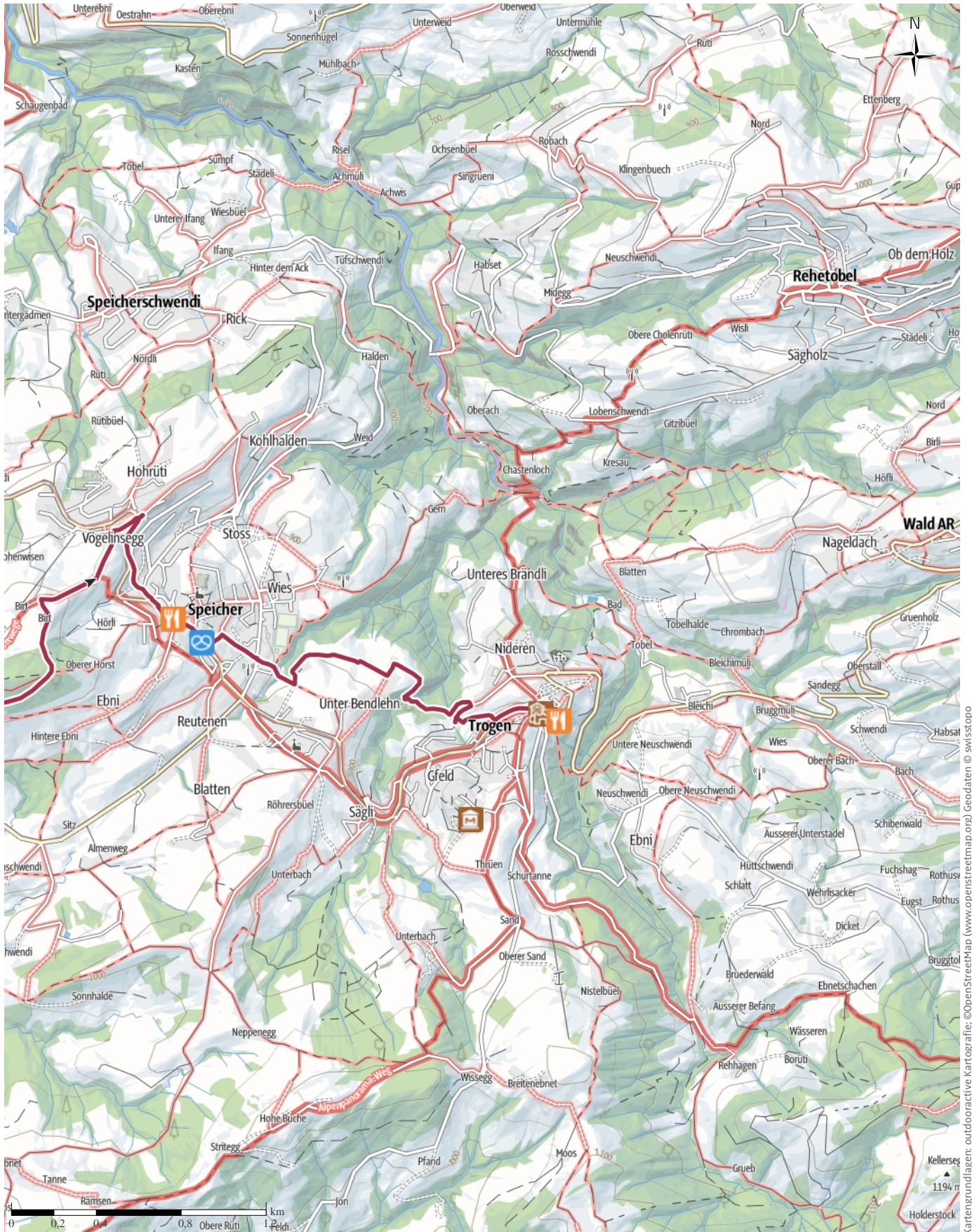
↔ 15,4 km

🕒 4:55 h

▲ 543 m

▼ 456 m

Schwierigkeit schwer



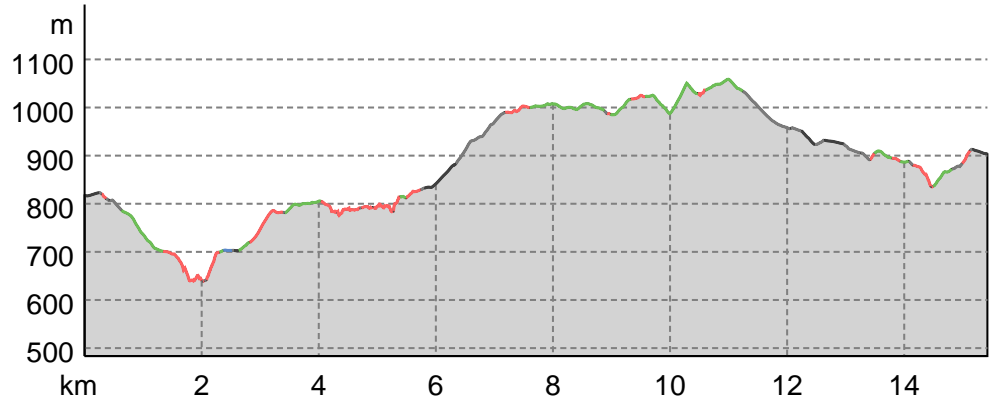
Kartengrundlagen: outdooractive Kartografie; ©OpenStreetMap (www.openstreetmap.org) Geodaten © swisstopo

TOP Kulturspur 2. Etappe - Mittelland

Wegart

Asphalt	3,3 km
Schotterweg	0,2 km
Weg	5,6 km
Pfad	4,6 km
Straße	1,7 km

Höhenprofil



Tourdaten

Wanderung

Strecke	↔	15,4 km
Dauer	🕒	4:55 h
Aufstieg	⬆️	543 m
Abstieg	⬇️	456 m

Schwierigkeit schwer

Kondition ●●●●●●●●

Technik ●●●●●●●●

Höhenlage

1.059 m

639 m

Beste Jahreszeit

JAN	FEB	MÄR
APR	MAI	JUN
JUL	AUG	SEP
OKT	NOV	DEZ

Bewertungen

Autoren ●●●●●●

Erlebnis ●●●●●●

Landschaft ●●●●●●

Community

Weitere Tourdaten

Eigenschaften

Etappentour aussichtsreich

Auszeichnungen

🍴 Einkehrmöglichkeit



Quelle
Appenzellerland Tourismus AR
 St.Gallerstrasse 49
 9100 Herisau
 Telefon +41 71 898 33 00
 Fax
 info@appenzellerland.ch
 https://appenzellerland.ch

Geniessen Sie die zweite Etappe der Kulturspur von Stein nach Trogen durch das Appenzeller Mittelland. Durch die reizvolle Appenzeller Landschaft mitten durchs Appenzeller Mittelland. Abstieg ins Sittertobel nach Teufen, vorbei am Badeplatz Strom und dem Kloster Wonnenstein. Über den Hügelzug der «Eggen»

nach Speicher und weiter nach Trogen.

Autorentipp

Ein Besuch beim Erlebnis Waldegg in Teufen.

Ausrüstung

Gutes Schuhwerk, Wander- oder Trekkingschuhe

Informationsmaterial

Weitere Infos und Links

Weitere Informationen finden Sie hier.

Wegbeschreibung

Start der Tour

Stein AR, Dorf

Koordinaten:

DD: 47.373077, 9.343986

GMS: 47°22'23.1"N 9°20'38.3"E

UTM: 32T 525969 5246681

w3w: ///arbeitswelt.anteil.bewegen

Ende der Tour

TOP Kulturspur 2. Etappe - Mittelland

Trogen

Wegbeschreibung

Stein AR (822m) – Teufen (833m) – Speicher (936m) – Trogen (903m)

Interessante Punkte




 Restaurant

1 Restaurant Appenzeller Schaukäserei

Dorf 711

9063 Stein AR

 +41 71 368 50 70

info@schaukaeserei.ch

<https://www.schaukaeserei.ch/restaurant>

Quelle: Appenzellerland Tourismus AR




 Bäcker

2 Böhli AG Bäckerei Confiserie Teufen

Ebni 1

9053 Teufen

 +41 71 333 14 53

<https://www.boehli-appenzell.ch/unternehmen/standorte/teufen-cafe/>

Quelle: Appenzellerland Tourismus AR




„Tipp des Autors“

 Restaurant

3 Anker Hotel & Restaurant

Dorf 10

9053 Teufen

 +41 71 333 13 45

info@anker-teufen.ch

<http://www.anker-teufen.ch/>

Quelle: St.Gallen-Bodensee Tourismus




„Tipp des Autors“

 Park

4 A.Vogel Heilpflanzenwelt - Besichtigung

Hätschen

9053 Teufen

 +41 71 335 66 11

info@avogel.ch

<https://www.avogel.ch>

Quelle: Appenzellerland Tourismus AR




 Grillplatz

5 Feuerstelle Kuenzenegg

Dorf 9

9053 Teufen

 +41 71 335 00 11

gemeinde@teufen.ar.ch

http://www.teufen.ch/xml_1/internet/de/intro.cfm

Quelle: Appenzellerland Tourismus AR




 Restaurant

6 Erlebnis Waldegg

Waldeggstrasse 977

9053 Teufen

 +41 71 333 12 30

<http://www.waldegg.ch/>

Quelle: Appenzellerland Tourismus AR




 Grillplatz

7 Feuerstelle Horst

Dorf 10

9042 Speicher

 +41 71 343 72 00

gemeindeverwaltung@speicher.ar.ch

<http://www.speicher.ch/de/>

Quelle: Appenzellerland Tourismus AR




„Tipp des Autors“

 Restaurant

8 Gasthaus Krone Speicher

Hauptstrasse 34

9042 Speicher

 +41 71 343 67 00

info@krone-speicher.ch

<http://www.krone-speicher.ch/>


Quelle: St.Gallen-Bodensee Tourismus



 Bäcker

9 Böhli AG Bäckerei Confiserie Speicher

TOP Kulturspur 2. Etappe - Mittelland

Hauptstrasse 21
9042 Speicher
 +41 71 340 00 66


<https://www.boehli-appenzell.ch/unternehmen/standorte/speicher-cafe/>

Quelle: Appenzellerland Tourismus AR



 Museum

10 Stiftung Kinderdorf Pestalozzi

Kinderdorfstrasse 20
9043 Trogen
 +41 71 343 73 73

info@pestalozzi.ch


<http://www.pestalozzi.ch/>

Quelle: Appenzellerland Tourismus AR



 Historische Stätte

11 Jahrhundert der Zellweger - Audio-Rundgänge

Oberdorf 11
9043 Trogen
 +41 71 343 64 21

kontakt@jahrhundertderzellweger.ch


<https://www.jahrhundertderzellweger.ch/>

Quelle: Appenzellerland Tourismus AR



 Restaurant

12 Haus Vorderdorf

Wäldlerstrasse 4
9043 Trogen
 +41 71 343 82 21

info@hausvorderdorf.ch

<https://hausvorderdorf.ch/>

Quelle: Appenzellerland Tourismus AR

Tour zum Mitnehmen für iPhone und Android



QR-Code scannen und diese Tour offline speichern, mit Freunden teilen und mehr.

Webseite

<https://out.ac/CsKqt>