

# Rotbachtobel

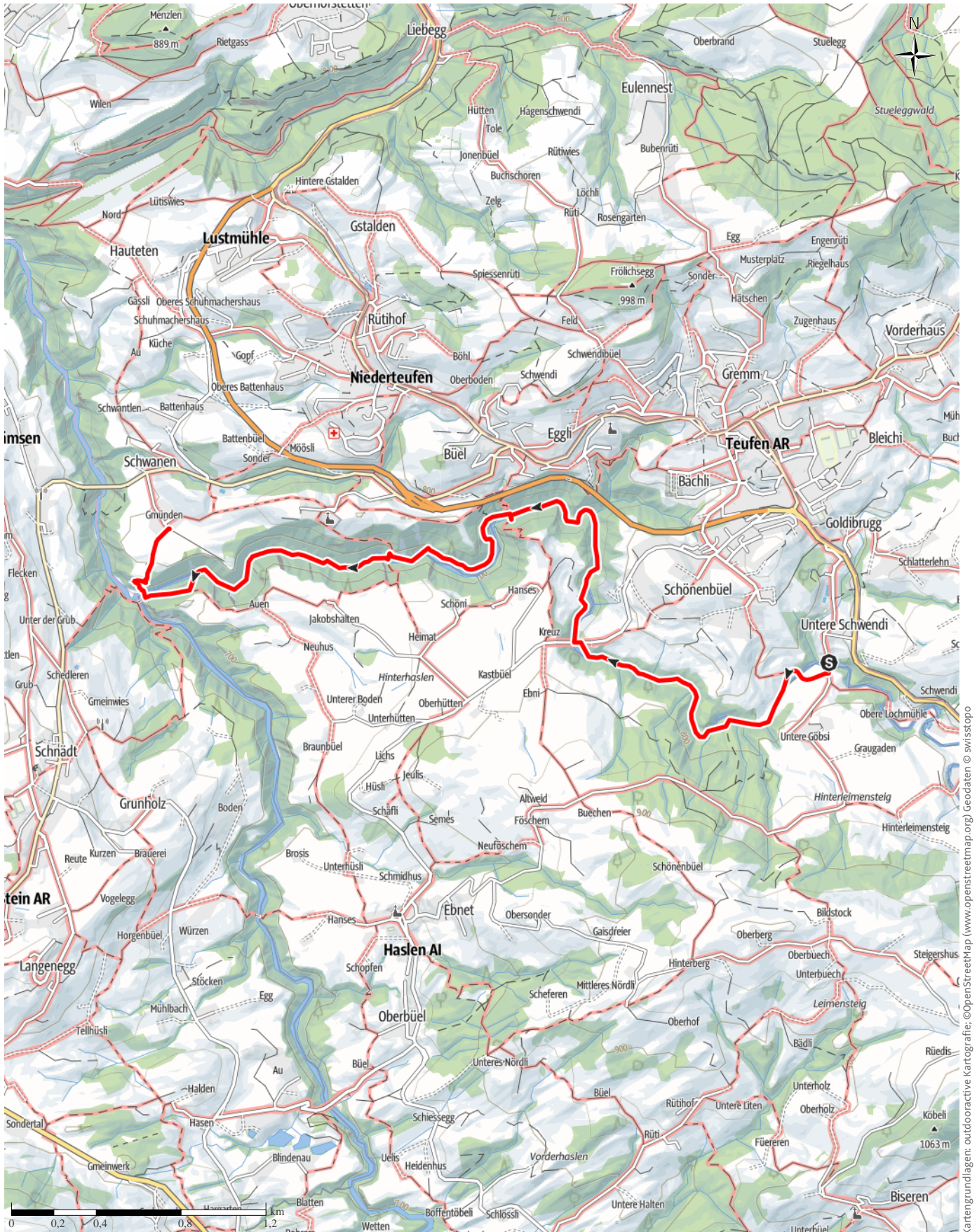
↔ 5,9 km

🕒 4:00 h

▲ 160 m

▼ 227 m

Schwierigkeit leicht



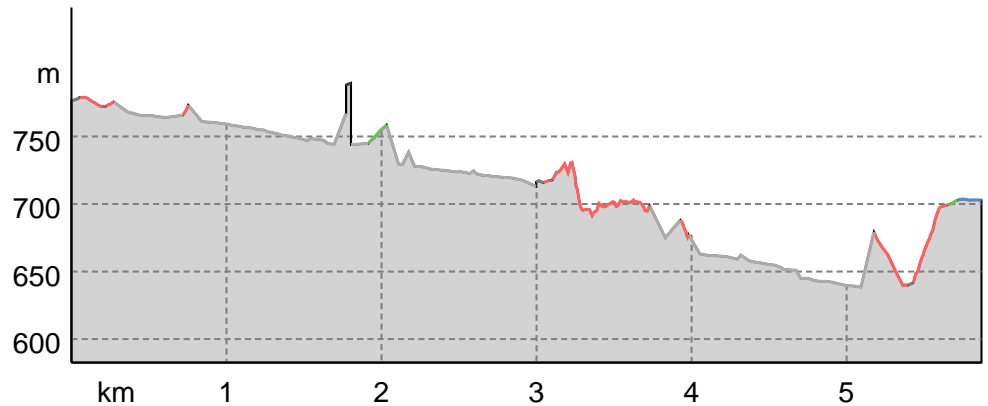
Kartengrundlagen: outdooractive Kartografie; ©OpenStreetMap (www.openstreetmap.org) Geodaten © swisstopo

## Rotbachtobel

## Wegarten

Asphalt	0,2 km
Schotterweg	0,2 km
Naturweg	0,2 km
Pfad	1,4 km
Straße	0 km
Unbekannt	3,9 km

## Höhenprofil



## Tourdaten

## Wanderung

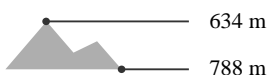
Strecke	↔	5,9 km
Dauer	🕒	4:00 h
Aufstieg	▲	160 m
Abstieg	▼	227 m

Schwierigkeit leicht

Kondition ●●●●●●

Technik ●●●●●●

Höhenlage



## Beste Jahreszeit

JAN | FEB | MÄR  
 APR | MAI | JUN  
 JUL | AUG | SEP  
 OKT | NOV | DEZ

## Bewertungen

## Autoren

Erlebnis ●●●●●●

Landschaft ●●●●●●

## Weitere Tourdaten

Urs Brosy

Aktualisierung: 29.08.2022



Quelle  
 Appenzellerland Tourismus AR

St.Gallerstrasse 49  
 9100 Herisau  
 Telefon +41 71 898 33 00  
 Fax  
 info@appenzellerland.ch  
 https://appenzellerland.ch

Über zahlreiche Stromschnellen zum Höchfall und zum Badeplatz.

Der Rotbach trennt als Grenzfluss die beiden Appenzeller Halbkantone. Er entspringt bei Gais und windet sich in stetigem Fallen über Bühler und Teufen durch das Rotbachtobel zum Badeplatz Gmünden. Dort vereinigt er sich mit der Sitter. Nie ruhend fließt er in zahlreichen Kaskaden durch ein paar Engstellen und über einen hohen Wasserfall talwärts. Als

Flusswanderer hat man im oberen Teil die Füße fast immer im Wasser und konzentriert sich auf die Bezwingung der vielen Stromschnellen. Nach der Umgehung des Höchfalls balanciert man vermehrt über Steine und Felsen und muss eventuell auch mal Schwimmen.

Text: Urs Brosy

## Autorentipp

Die ganze Strecke von Teufen bis Gmünden lässt sich problemlos in kürzere Touren unterteilen. Steigt man vor dem Höchfall aus, kraxelt man steil zur Autostrasse hinauf. Von dort ist es nicht weit bis zur nächsten Bahnstation.

## Sicherheitshinweise

Die Engstelle kurz vor dem Höchfall-Steg sollte man besser umgehen.

## Informationsmaterial

## Rotbachtobel

### Literatur

Ostschweizer Schluchtenbuch

### Weitere Infos und Links

Ostschweizer Schluchtenbuch

## Wegbeschreibung

### Start der Tour

Teufen

### Koordinaten:

DD: 47.380238, 9.394321

GMS: 47°22'48.9"N 9°23'39.6"E

UTM: 32T 529765 5247495

w3w: ///achtbar.festhalten.fanclub

### Ende der Tour

Gmünden im Rotbach

### Wegbeschreibung

In Teufen hinab zur Badi und auf dem Strässchen weiter zum Rotbach.

## Anreise

### Öffentliche Verkehrsmittel

Mit dem Zug bis nach Teufen