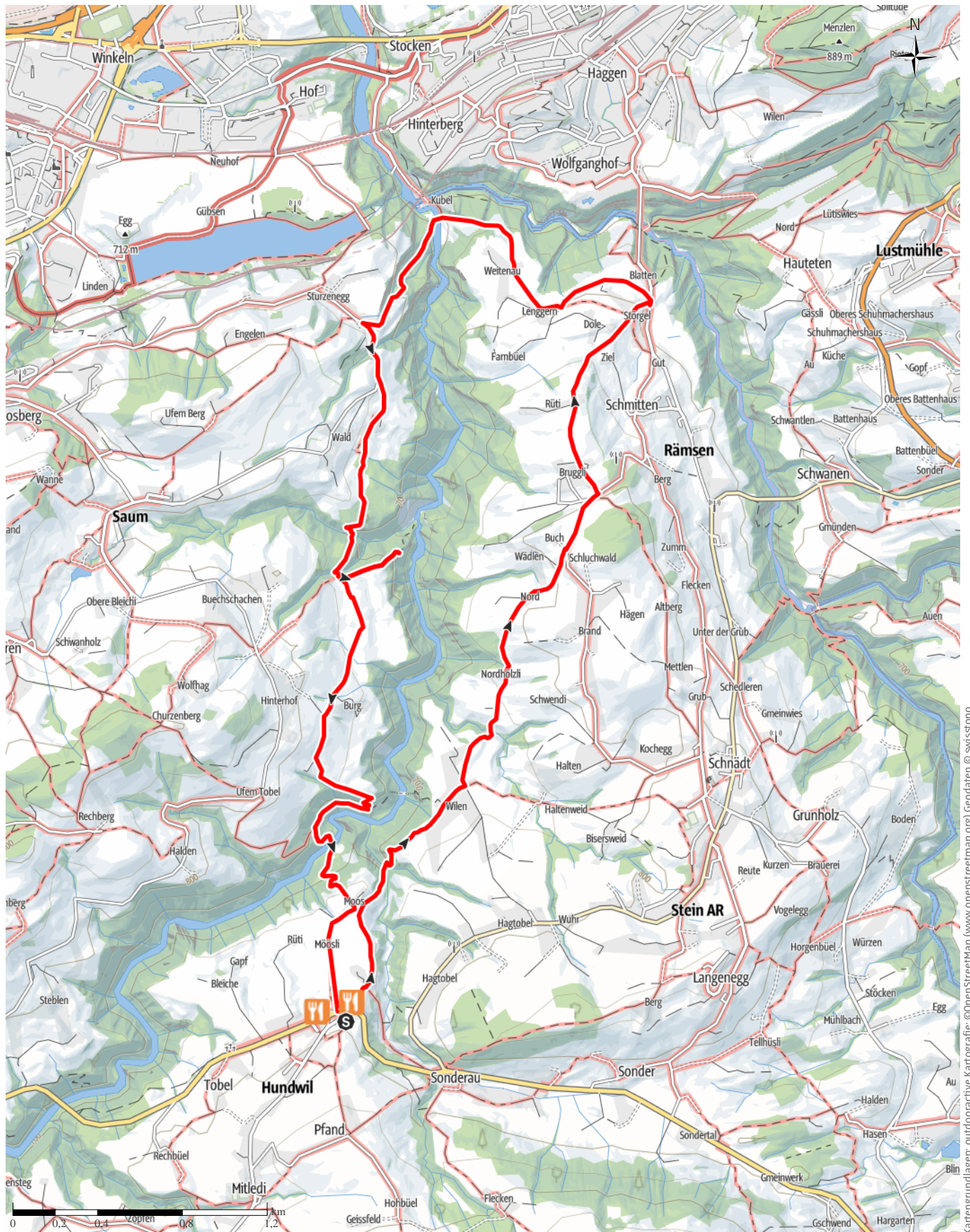


Steiner Grenz- und Brückenwanderung

↔ 11,5 km | ⌚ 3:50 h | 🏔️ 579 m | 🏔️ 585 m | Schwierigkeit -



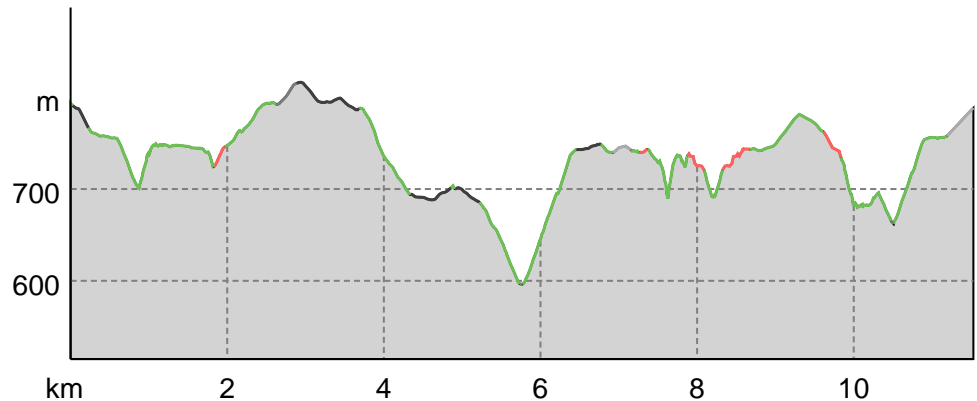
Kartengrundlagen: outdooractive Kartografie; ©OpenStreetMap (www.openstreetmap.org) Geodaten © swisstopo

Steiner Grenz- und Brückenwanderung

Wegart

Asphalt	0,3 km
Weg	7,5 km
Pfad	1 km
Straße	2,1 km
Unbekannt	0,6 km

Höhenprofil



Tourdaten

Wanderung

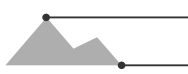
Strecke	↔	11,5 km
Dauer	🕒	3:50 h
Aufstieg	⬆️	579 m
Abstieg	⬇️	585 m

Schwierigkeit -

Kondition

Technik

Höhenlage



816 m

596 m

Beste Jahreszeit

JAN | FEB | MÄR
 APR | MAI | JUN
 JUL | AUG | SEP
 OKT | NOV | DEZ

Bewertungen

Autoren

Erlebnis

Landschaft

Weitere Tourdaten



Quelle
Appenzellerland Tourismus AR
 St.Gallerstrasse 49
 9100 Herisau
 Telefon +41 71 898 33 00
 Fax
 info@appenzellerland.ch
<https://appenzellerland.ch>

Die Belohnung sind beeindruckende Aussichten in die Tiefe, in die Weite und auf überbrückende Kunstbauten.

Es sind beeindruckende Brücken, die man auf der Wanderung zu Gesicht bekommt. Sie alle queren einen Bach in einem mehr oder weniger tiefen Tobel. Lediglich aus der Distanz sieht man die Ganggelibrogg und die beiden Bahnbrücken (Südostbahn und SBB), die in luftiger Höhe über das Sittertobel führen. Tief unten im Kubel und im Hundwilertobel steht je eine Holzbrücke, die bei der Wanderung überquert wird. Erbaut wurden beide von Zimmermeister Hans Ulrich Grubenmann aus Teufen, jene im Kubel 1780 und jene

bei Hundwil 1778. Auf den Spannriegeln des Dachgerüsts sind Inschriften mit wertvollen Daten zu finden. Sie sind der Grund, dass die beiden Brücken im Volksmund auch «sprechende Brücken» genannt werden.

Autorentipp

Ein Besuch in der Bäckerei-Konditorei Mühle in Hundwil.

Ausrüstung

Gutes Schuhwerk, Wander- oder Trekkingschuhe

Wegbeschreibung

Start der Tour

Hundwil, Kirche

Koordinaten:

DD: 47.365247, 9.320633

GMS: 47°21'54.9"N 9°19'14.3"E

UTM: 32T 524209 5245803

w3w: ///taten.bezwingen.nuss

Steiner Grenz- und Brückenwanderung

Ende der Tour

Hundwil, Kirche

Wegbeschreibung

1. Hundwil, Kirche. Wegweiser bei der Kirche beachten, der Hauptstrasse Richtung Wilen / St. Gallen Haggen folgen, nach 100 Metern beim Wirtshaus zur Krone links auf die Nebenstrasse einbiegen.
2. Moos. Nach Wilen / Störgel führt ein Pfad hinunter ins Rachtobel. Eine Brücke quert den Sonderbach. Der steile Aufstieg nach Wilen ist an der Felswand durch Stege gesichert.
3. Wilen. Links nach Störgel / SG Haggen wandern, zuerst auf der befestigten Strasse, dann über die Wiese hinunter ins Bachtobel und wieder hinauf zur Strasse. Der Blick zurück zeigt im Westen die Herisauer Weiler Rechberg, Churzenberg und Saum.
4. Wädlen. Der Strasse weiter folgen nach Störgel / SG Haggen.
5. Bruggli. Links auf die Strasse einbiegen nach Schmitten / Störgel. Die Aussicht ist grandios: im Westen Gossau, im Norden Winkeln, Abwil und St. Gallen West mit Haggen und Bruggen und im Osten Niederteufen. Auf einem Wiesenpfad geht es hinunter zum Störgel.
6. Störgel. Links führt der Weg über die Wiese weiter nach Kubel / SG Bruggen. Gelbe Signete an Holzpfählen weisen den Weg. Auf der befestigten Strasse geht es zuerst sachte und dann steil hinunter zum Flussbett von Urnäsch und Sitter im Kubel.
7. Kubel. Eine Holzbrücke führt über die Urnäsch, und auf der anderen Seite geht es auf einem Waldweg steil aufwärts zur Sturzenegg.
8. Sturzenegg. Links auf die Strasse einbiegen Richtung Burg. Nach 250 Metern links auf der Kiesstrasse wandern. Durch den Wald geht es hinunter zum Stösselbach. Eine Stahltreppe erleichtert den Ab- und Holztritte den Aufstieg. Das nächste Tobel folgt mit einer Brücke über den Ursteinbach.
9. Burg. Geradeaus führt der Weg zur alten Tobelbrücke / Hundwil. Wer an Burgruinen interessiert ist, erreicht ab hier in einem Abstecher von einer Viertelstunde die spärlichen Überbleibsel der Ruine Urstein. Der Weg ist signalisiert.
10. Alte Tobelbrücke. Im Tobel der Urnäsch führt die alte Tobelbrücke über den Bach. Eine Feuerstelle lädt zum Verweilen und das Wasser zum Plantschen ein,

bevor es aufwärts nach Moos geht.

11. Moos. Über Möösli führt die Route zurück an den Ausgangspunkt bei der Kirche in Hundwil.

Anreise

Öffentliche Verkehrsmittel

Mit dem Postauto nach Hundwil.

Parken

Bei der Kirche in Hundwil

Interessante Punkte




„Tipp des Autors“

 Restaurant

1 Restaurant Krone

Dorf 7

9064 Hundwil

 +41 71 367 12 24

Quelle: Appenzellerland Tourismus AR




„Tipp des Autors“

 Restaurant

2 Restaurant Bären Hundwil

Dorf 34

9064 Hundwil

 +41 71 393 70 15

info@restaurantbaeren.ch

http://www.restaurantbaeren.ch/?utm_source=alar.pim.tso.ch&utm_medium=Standard&utm_campaign=DestinationData

Quelle: Appenzellerland Tourismus AR