

TOP Vorderländer Panoramatour

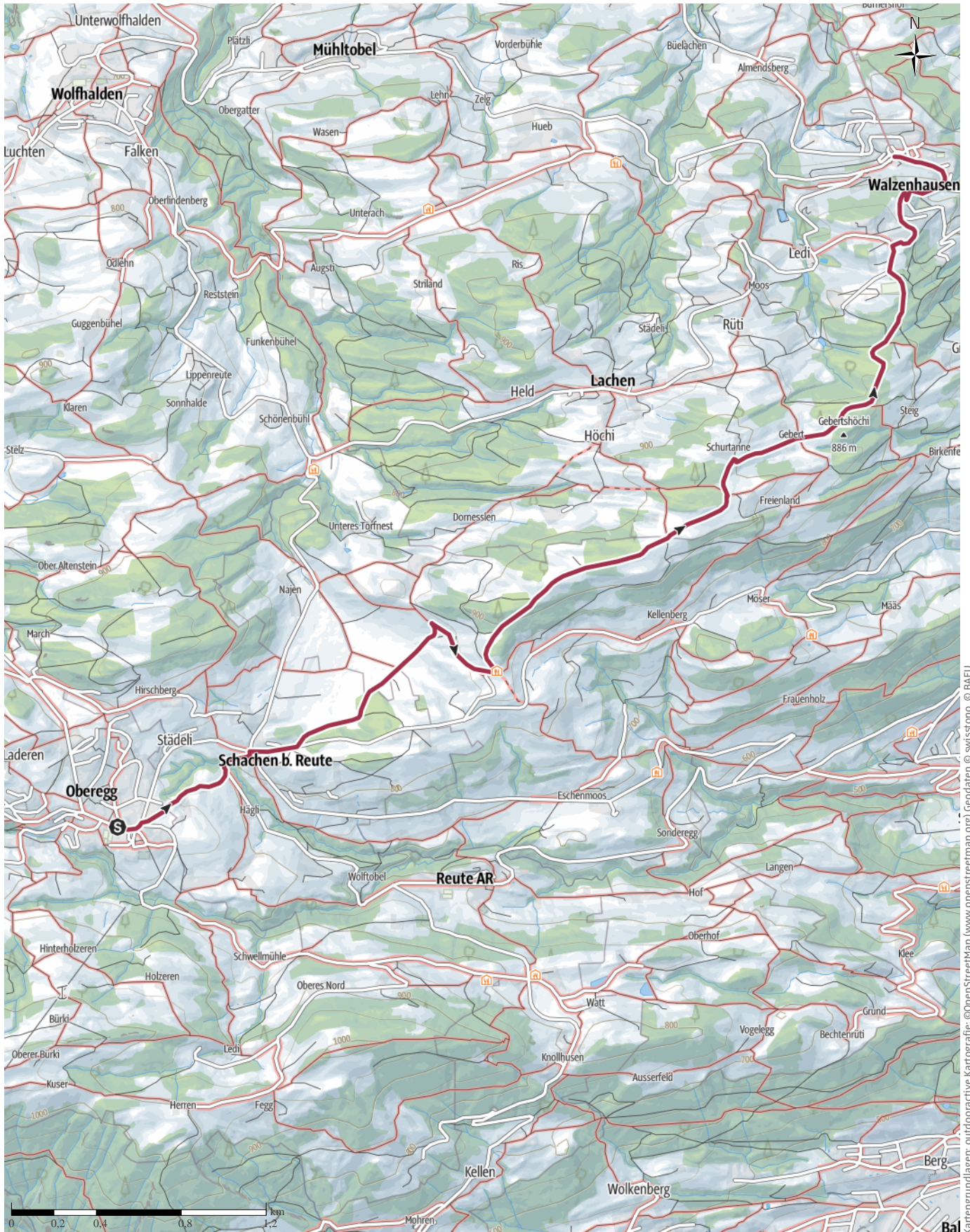
↔ 6,7km

🕒 2:03h

▲ 165m

▼ 366m

Schwierigkeit leicht



Kartengrundlagen: outdooractive Kartografie; ©OpenStreetMap (www.openstreetmap.org) Geodaten © swisstopo, © BAFU

TOP Vorderländer Panoramatour

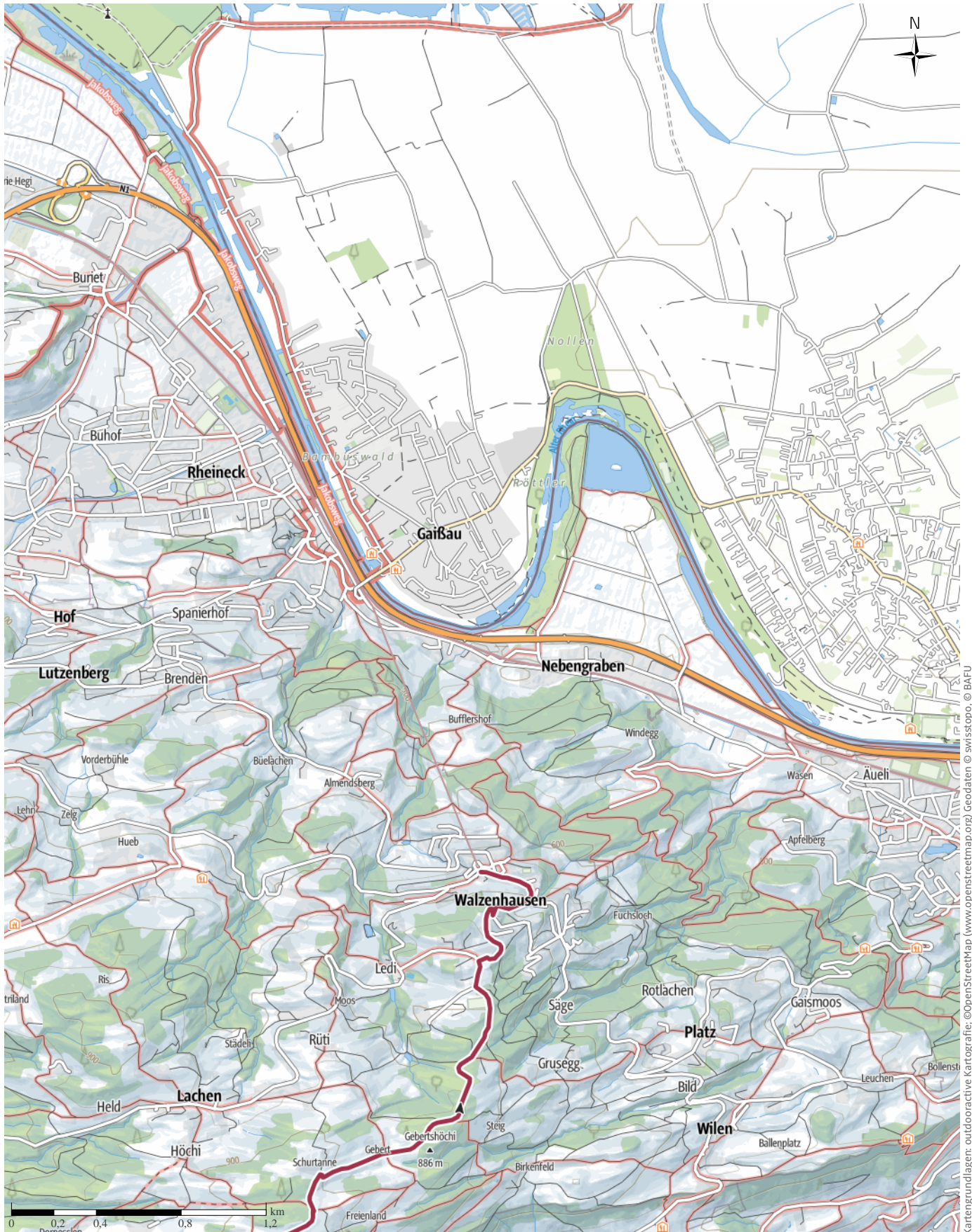
↔ 6,7km

🕒 2:03h

▲ 165m

▼ 366m

Schwierigkeit leicht



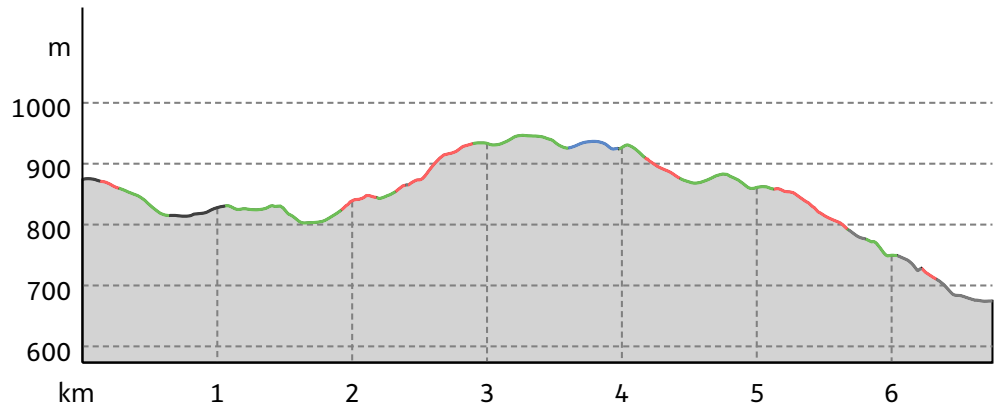
Kartengrundlagen: outdooractive Kartografie; ©OpenStreetMap (www.openstreetmap.org) Geodaten © swisstopo, © BAFU

TOP Vorderländer Panoramatour

Wegart

| | |
|-------------|-------|
| Asphalt | 0,7km |
| Schotterweg | 0,4km |
| Weg | 3,2km |
| Pfad | 1,9km |
| Straße | 0,5km |

Höhenprofil





Tourdaten

Wanderung

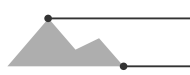
| | | |
|----------|----|--------|
| Strecke | ↔ | 6,7 km |
| Dauer | 🕒 | 2:03 h |
| Aufstieg | ⬆️ | 165 m |
| Abstieg | ⬇️ | 366 m |

Schwierigkeit **leicht**

Kondition 

Technik 

Höhenlage



945 m


673 m


Beste Jahreszeit

| | | |
|-----|-----|-----|
| JAN | FEB | MÄR |
| APR | MAI | JUN |
| JUL | AUG | SEP |
| OKT | NOV | DEZ |

Bewertungen

Autoren

Erlebnis 

Landschaft 

Community



Weitere Tourdaten

Eigenschaften

mit Bahn und Bus erreichbar aussichtsreich

Streckentour

Auszeichnungen

-  Einkehrmöglichkeit
-  familienfreundlich



Quelle
Appenzellerland Tourismus AR
 St.Gallerstrasse 49
 9100 Herisau
 Telefon +41 71 898 33 00
 Fax +41 71 898 33 09
 info@appenzellerland.ch
 https://appenzellerland.ch

Leichte Wanderung mit wunderschönen Ausblicken zum Bodensee

Die einfache Wanderung von Oberegg nach Walzenhausen ist für jedermann geeignet. Sie erhaschen auf dem Weg durch die typische Hügellandschaft des Appenzellerlandes immer wieder Ausblicke auf den Bodensee.

Ausrüstung

Bequeme Wander- oder Turnschuhe, witterungsangepasste Kleidung

Wegbeschreibung

Start der Tour

Oberegg
 Koordinaten:
 Geogr. 47.422213, 9.552012
 UTM 32T 541635 5252232

Ende der Tour

Walzenhausen

Wegbeschreibung

Die Wanderung startet auf dem Dorfplatz Oberegg.

TOP Vorderländer Panoramatour

Weiter geht es zunächst ein paar Meter auf der Hauptstrasse Richtung Schachen. Direkt nach der Linkskurve folgen wir dem Wegweiser und wandern zwischen den Häusern durch auf eine offene Wiese. Anschliessend gelangen wir wieder zur Hauptstrasse, auf welche wir links einbiegen und welcher wir einige Meter folgen. Bei der nächsten Kreuzung nehmen wir die Strasse nach Walzenhausen (geradeaus). Wir passieren einige Häuser und zweigen beim letzten links in den Wanderweg, welcher entlang des Waldrands führt, ab. Bei der nächsten Weggabelung biegen wir links ab und durchqueren zuerst ein Waldstück bevor wir auf eine offene Wiese kommen. Diese überqueren wir und folgen anschliessend dem Weg rechts Richtung Blatten, wo das Aussichtsrestaurant Sonne Blatten zum Besuch lädt. Beim Gasthaus biegen wir scharf links und nehmen dann den Weg, welcher rechts hoch in den Wald führt. Anschliessend folgen wir dem Weg immer geradeaus über Wiesen und durch Wälder Richtung Walzenhausen. Nach ca. 1,5 km erreichen wir nach der Gerschwendi die nächste Kreuzung, welche wir gerade aus überqueren. Bei der nächsten Weggabelung nach ca. 200 m zweigen wir rechts ab und folgen dem Weg geradeaus über die Wiese und bei Gebertshöchi wieder in den Wald. Auch hier folgen wir dem Weg Richtung Walzenhausen. Kurz vor dem Quartier Klosen verlassen wir den Wald und nehmen bei der nächsten Abzweigung die rechte Strasse und steigen auf Quartierstrassen runter ins Dorfzentrum von Walzenhausen. Sobald wir unten ankommen sind, folgen wir der Hauptstrasse bis zum Bahnhof. Hier fährt die kleine historische Bergbahn hinunter nach Rheineck, von wo das Schiff nach Rorschach und diverse Züge Richtung St.Gallen und Chur halten. Oder Sie steigen ins PostAuto nach Heiden und fahren von hier nach St.Gallen oder zurück an den Ausgangsort Oberegg.

Anreise

Diese Tour ist gut mit Bahn und Bus erreichbar.

Öffentliche Verkehrsmittel

Mit dem Zug zum Bahnhof Heiden, weiter mit dem Bus

Linie 226 nach Oberegg

Anfahrt

Von St. Margareten kommend auf der B13 nach Au, weiter rechter Hand über die Landstrasse nach Oberegg

Parken

Parkmöglichkeiten in Oberegg

Tour zum Mitnehmen für iPhone und Android

QR-Code scannen und diese Tour offline speichern, mit Freunden teilen und mehr ...

Webseite

<http://out.ac/4aFve>