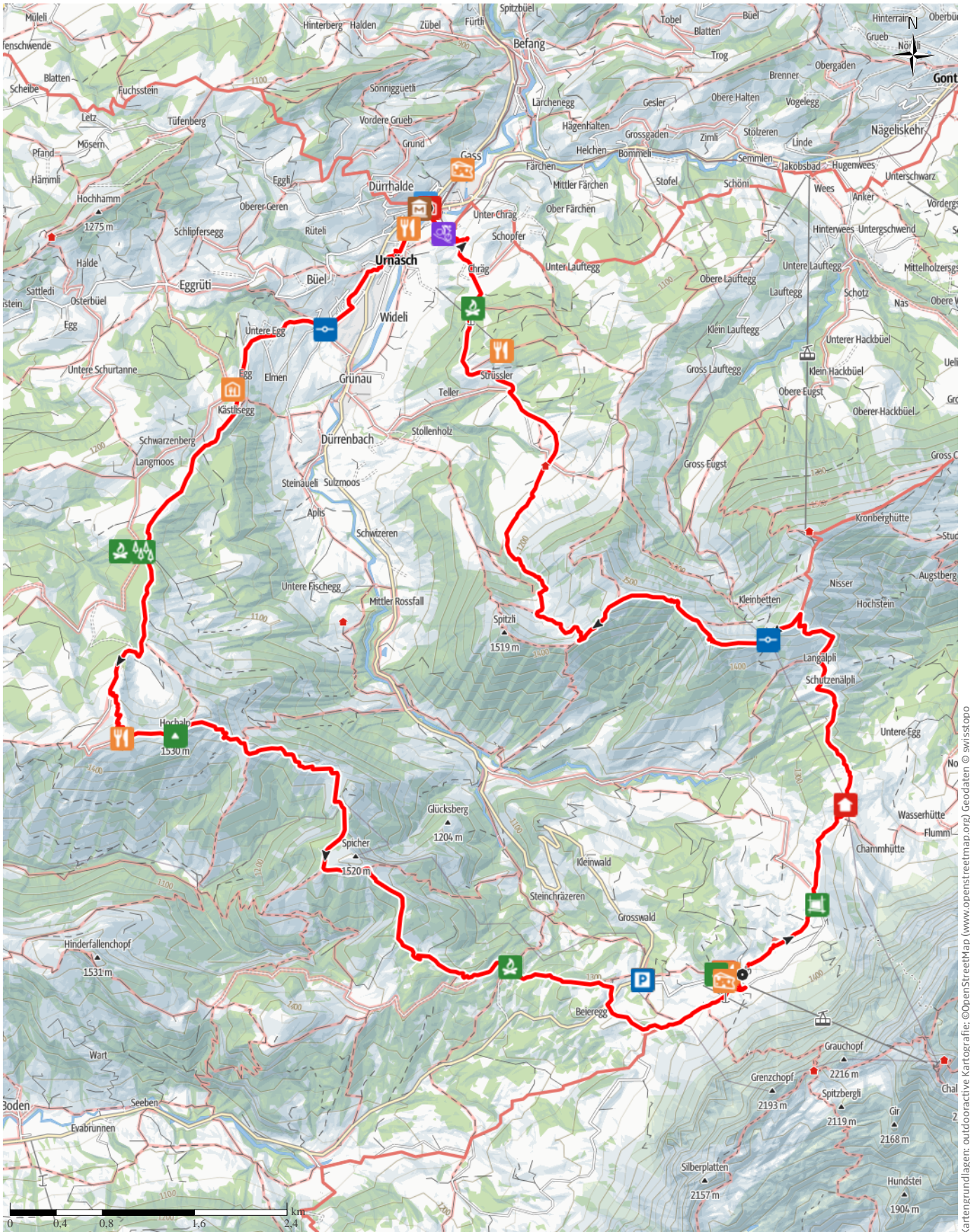


TOP Appenzeller Alpenweg – Gesamttour

Schutzgebiete  ! Bitte Schutzgebietsinformationen beachten!



Kartengrundlagen: outdooractive Kartografie; ©OpenStreetMap (www.openstreetmap.org) Geodaten © swisstopo

TOP Appenzeller Alpenweg – Gesamttour

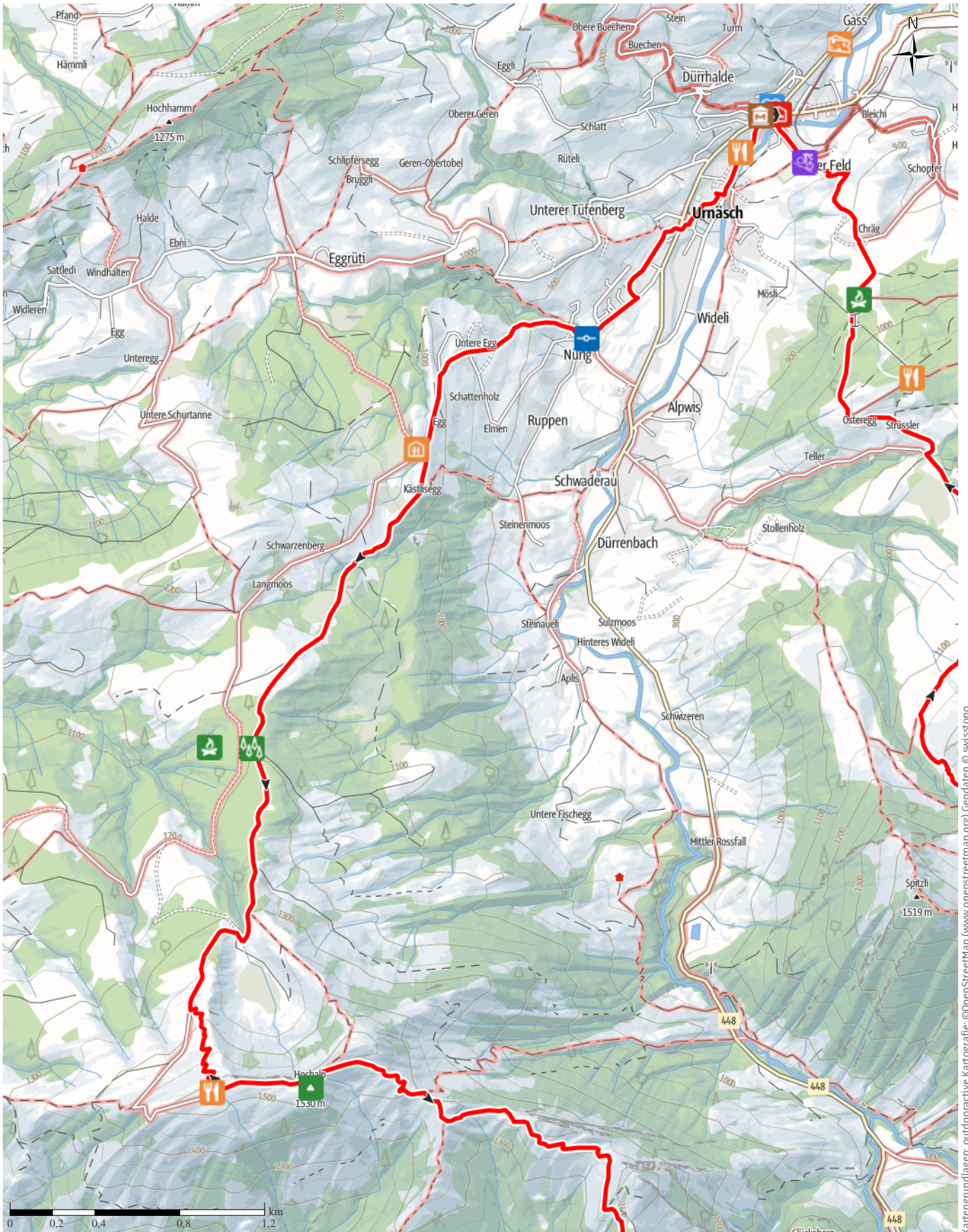
↔ 28,1 km

🕒 9:50 h

▲ 1.706 m

▼ 1.706 m

Schwierigkeit schwer



Kartengrundlagen: outdooractive Kartografie; ©OpenStreetMap (www.openstreetmap.org) Geodaten © swisstopo

TOP Appenzeller Alpenweg – Gesamttour

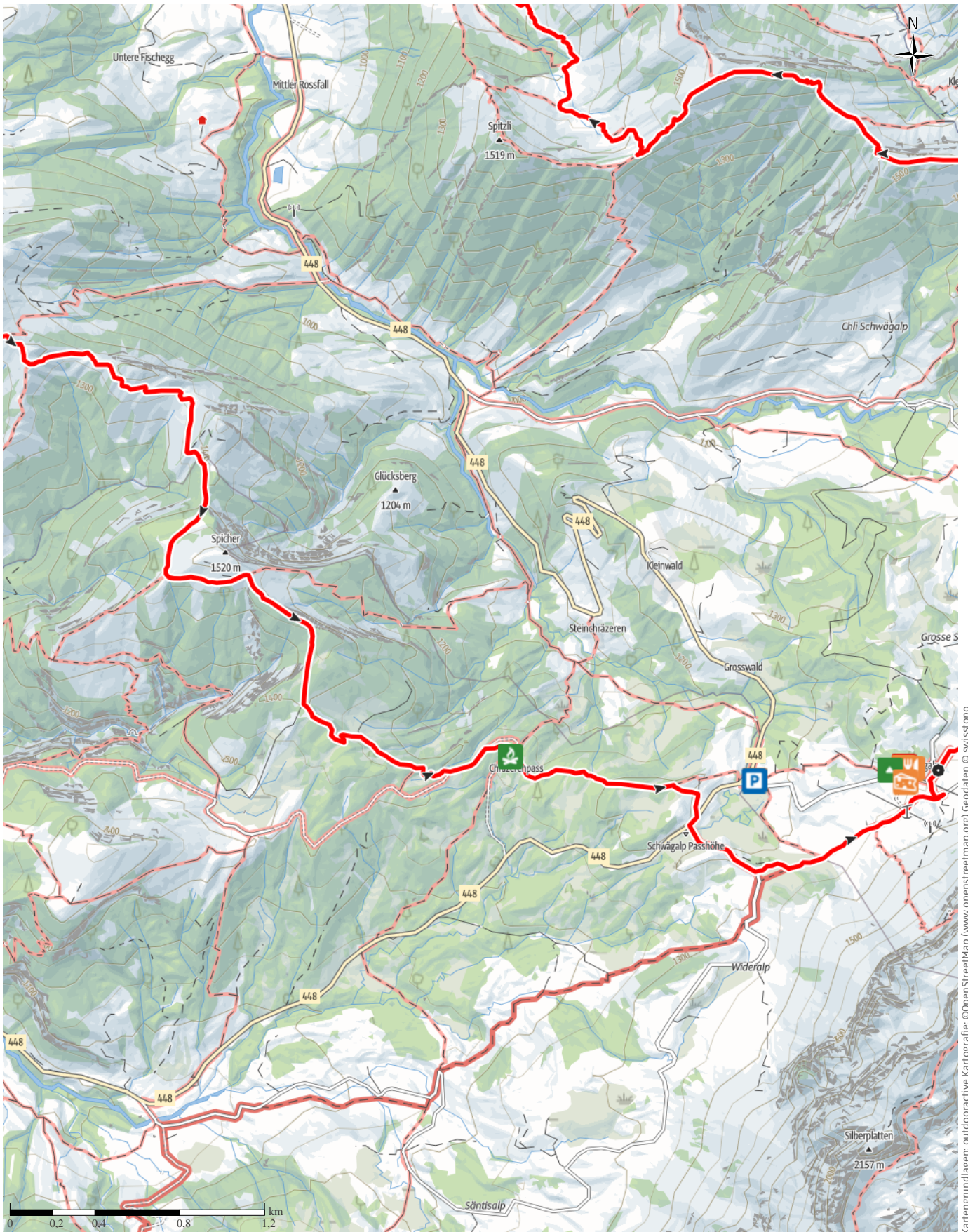
← 28,1 km

🕒 9:50 h

▲ 1.706 m

▼ 1.706 m

Schwierigkeit schwer



Kartengrundlagen: outdooractive Kartografie; ©OpenStreetMap (www.openstreetmap.org) Geodaten © swisstopo

TOP Appenzeller Alpenweg – Gesamttour

↔ 28,1 km

🕒 9:50 h

▲ 1.706 m

▼ 1.706 m

Schwierigkeit schwer



Kartengrundlagen: outdooractive Kartografie; ©OpenStreetMap (www.openstreetmap.org) Geodaten © swisstopo

TOP Appenzeller Alpenweg – Gesamttour

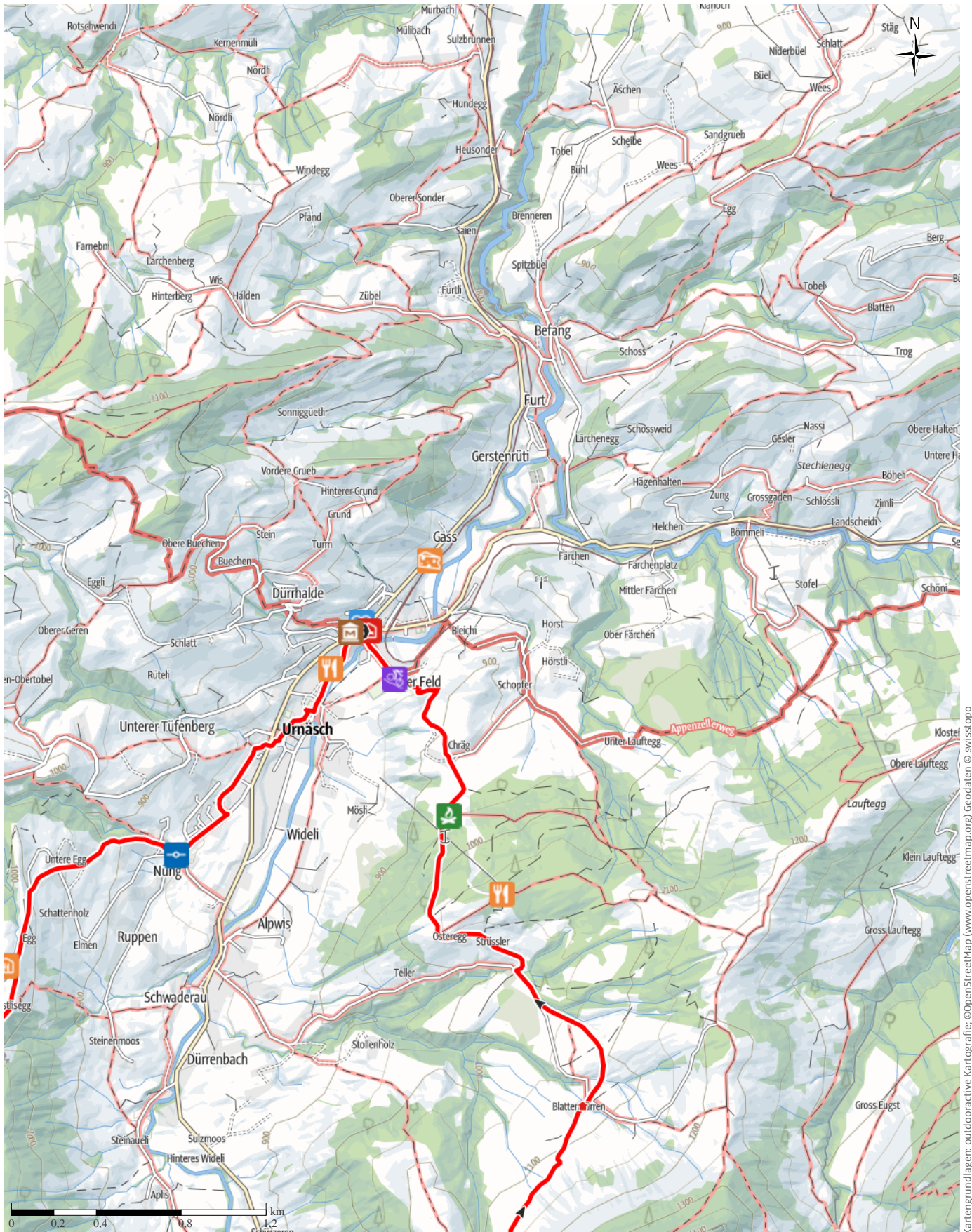
← 28,1 km

🕒 9:50 h

▲ 1.706 m

▼ 1.706 m

Schwierigkeit schwer



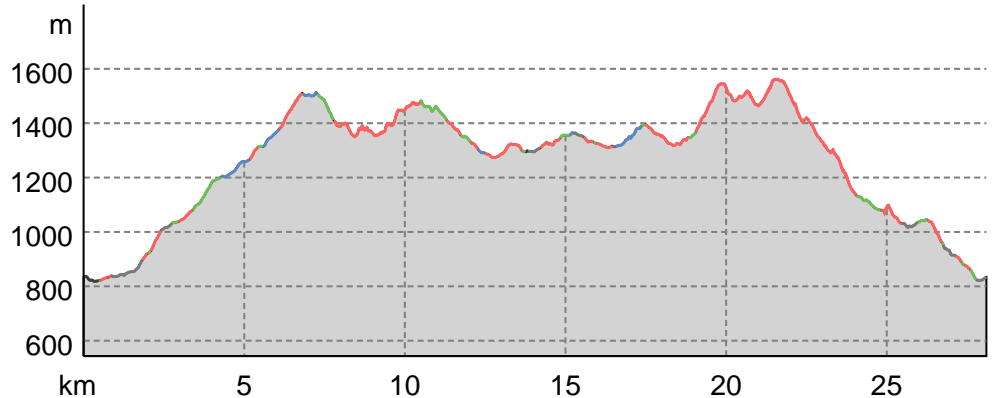
Kartengrundlagen: outdooractive Kartografie; ©OpenStreetMap (www.openstreetmap.org) Geodaten © swisstopo

TOP Appenzeller Alpenweg – Gesamttour

Wegarten

Asphalt	3,3 km
Schotterweg	3 km
Naturweg	5,4 km
Pfad	15,9 km
Straße	0,5 km

Höhenprofil



Tourdaten

Wanderung

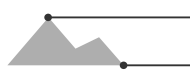
Strecke	↔ 28,1 km
Dauer	🕒 9:50 h
Aufstieg	⬆️ 1706 m
Abstieg	⬆️ 1706 m

Schwierigkeit schwer

Kondition ●●●●●●●●

Technik ●●●●●●●●

Höhenlage

 1.562 m
818 m

Beste Jahreszeit

JAN	FEB	MÄR
APR	MAI	JUN
JUL	AUG	SEP
OKT	NOV	DEZ

Bewertungen




Autoren	●●●●●●
Erlebnis	●●●●●●
Landschaft	●●●●●●

Weitere Tourdaten

Eigenschaften

mit Bahn und Bus erreichbar	Etappentour
aussichtsreich	Hin und zurück

Auszeichnungen

-  Rundtour
-  Einkehrmöglichkeit
-  familienfreundlich



Quelle
Appenzellerland Tourismus AR
 St.Gallerstrasse 49
 9100 Herisau
 Telefon +41 71 898 33 00
 Fax
 info@appenzellerland.ch
 https://appenzellerland.ch

eindrücklichen Bergkulisse

In Urnäsch, dem «Zentrum des Appenzeller Brauchtums» startet die Tour und führt über die Hochalp zur Schwägalp. In Urnäsch empfiehlt sich als Einstimmung auf die Wanderung eine Besichtigung des Appenzeller Brauchtumsmuseum gleich auf dem Dorfplatz. Rund 700 Höhenmeter gilt es auf der ersten Etappe zu bewältigen. Auf der Hochalp angekommen, werden wir die Anstrengungen aber kaum bereuen, denn die Aussicht in die typische Hügellandschaft ist unbeschreiblich. Der folgende Abschnitt bis zur Schwägalp bringt fast keine Steigungen mehr mit sich und wir durchwandern den NaturErlebnispark Schwägalp, eine einmalige, fast unberührte und grösstenteils unter Schutz stehende Naturlandschaft. Auf der Schwägalp angekommen besteht die Möglichkeit die Alpschaukäserei zu besichtigen und mit dem Postauto zurück nach Urnäsch zu fahren. Wer am nächsten Tag auf der 2. Etappe weiterwandert findet im "Säntis – Das Hotel" eine gediegene Unterkunft um sich von der Wanderung zu erholen.

Während zu Beginn des zweiten Abschnittes rund um die Talstation der Säntis-Schwebbahn Rummel herrscht ist man auf den verschiedenen Alpen

2-tägige Wanderung durch saftige Weiden vor einer

TOP Appenzeller Alpenweg – Gesamttour

anschliessend fast für sich allein, mitten in einer intakten und unberührten Naturlandschaft. Nur das Geräusch der Kuhglocken lässt einem daran erinnern, dass man die Welt nicht ganz allein für sich beanspruchen kann. Die Etappe führt über die Chamthalde zum Gerstenschwend, einer auch in zahlreichen Volksliedern gepriesene Bergformation. Über die Blattendürren nimmt man talwärts Kurs nach Urnäsch

Autorentipp

Einkehrmöglichkeiten unterwegs: Diverse im Dorf Urnäsch, Berggasthaus Hochalp, Säntis – Das Hotel, Skihaus Osteregg

Ausrüstung

Bequeme Wanderschuhe, witterungsangepasste Kleidung

Wegbeschreibung**Start der Tour**

Urnäsch

Koordinaten:

DD: 47.317224, 9.283228

GMS: 47°19'02.0"N 9°16'59.6"E

UTM: 32T 521404 5240456

w3w: ///gleichheit.abkürzung.unterwegs

Ende der Tour

Urnäsch

Wegbeschreibung

Dieser Rundweg ist mit einem zusätzlichen grünen Quadrat mit dem Hinweis «Appenzeller Alpenweg» auf den gelben Wanderwegweisern markiert.

Routenverlauf:

1. Etappe: Urnäsch, Dorfplatz – Egg – Paradisli – Bruggerenwald – Alp Nasen – Hochalp – Älpli – Spicher – Chräzerenpass – Schwarzegg – Schwägälp

2. Etappe: Schwägälp – Chamhalden – Grossbetten – Petersalp – Blattendürren – Osteregg – Chräg – Urnäsch

Anreise

Diese Tour ist gut mit Bahn und Bus erreichbar.

Öffentliche Verkehrsmittel

Mit dem Zug zum Bahnhof Urnäsch

Anfahrt

Von St. Gallen kommend auf der B7 zur Arena, weiter auf der B8 nach Waldstatt, dort links nach Urnäsch abbiegen

Parken

Parkmöglichkeiten in Urnäsch

Etappenübersicht**Etappe 1**

 Wanderung

1 Appenzeller Alpenweg – 1. Etappe

Strecke 15,2 km Aufstieg 1.113 m

Dauer 5:20 h Abstieg 593 m

Schwierigkeit mittel

Quelle: Appenzellerland Tourismus AR

Etappe 2

 Wanderung

2 Appenzeller Alpenweg – 2. Etappe

Strecke 12,6 km Aufstieg 603 m

Dauer 4:30 h Abstieg 1.118 m

Schwierigkeit mittel

Quelle: Appenzellerland Tourismus AR

Interessante Punkte


„Tipp des Autors“

 Hotel

1 Hotel Restaurant Krone Urnäsch

Appenzellerstrasse 2

9107 Urnäsch

 +41 71 365 64 00

info@krone-urnaesch.ch

<http://www.krone-urnaesch.ch/>

Quelle: Appenzellerland Tourismus AR




„Tipp des Autors“

 Bäcker

2 Bäckerei-Konditorei Gerig Urnäsch

Tüfenbergstrasse 2

9107 Urnäsch

 +41 71 364 18 04

info@baeckerei-gerig.ch

<https://baeckerei-gerig.ch/>

Quelle: Appenzellerland Tourismus AR




„Tipp des Autors“

 Käserei

3 **Urnäscher Milchspezialitäten AG**

Herisauerstrasse 32

9107 Urnäsch

 +41 71 364 27 10

info@urnaescherkaese.ch

<http://www.urnaescherkaese.ch/>

Quelle: Appenzellerland Tourismus AR



„Tipp des Autors“

 Museum

4 **Appenzeller Brauchtummuseum**

Quelle: SÜDKURIER GmbH Medienhaus




„Tipp des Autors“

 Restaurant

5 **Urnäscher Kreuz**

Unterdorfstrasse 16

9107 Urnäsch

 +41 71 364 10 20

info@urnaescher-kreuz.ch

http://urnaescher-kreuz.ch/?utm_source=alar.pim.tso.ch&utm_medium=Standard&utm_campaign=DestinationData

Quelle: Appenzellerland Tourismus AR



„Tipp des Autors“

 Wegpunkt

6 **Bindli**

Quelle: Walter Biselli



„Tipp des Autors“

 Berggasthof

7 **Egg**

Quelle: Stadler Verlagsgesellschaft mbH



„Tipp des Autors“

 Wald

8 **Bruggerenwald**

Quelle: Walter Biselli




 Grillplatz

9 **Feuerstelle Waldhütte**

Dorfplatz 1

9107 Urnäsch

 +41 71 365 60 60

gemeinde@urnaesch.ar.ch

<http://www.urnaesch.ch/de/>

Quelle: Appenzellerland Tourismus AR




 Restaurant

10 **Berggasthaus Hochalp**

Hochalp

9107 Urnäsch

 +41 71 364 11 15

hochalp@email.ch

Quelle: Appenzellerland Tourismus AR



„Tipp des Autors“

 Berggipfel

11 **Hochalp**

Quelle: Bundesamt für Landestopografie



„Tipp des Autors“

 Grillplatz

12 **Grillplatz Chräzerenpass, Ennetbühl**

Ennetbühl

Quelle: Toggenburg Tourismus



„Tipp des Autors“

 Parkplatz

13 **Schwägalp/Passhöhe**

Quelle: Walter Biselli



„Tipp des Autors“

 Restaurant

14 **Gasthaus Passhöhe Schwägalp**

9107 Schwägalp

 +41 71 365 65 60

https://saentisbahn.ch/gastronomie/passhoehe/?utm_source=tt.pim.tso.ch&utm_medium=Standard&utm_campaign=DestinationData

Quelle: Toggenburg Tourismus



„Tipp des Autors“

 Berggipfel

15 **Säntis – der Berg**

TOP Appenzeller Alpenweg – Gesamttour



Schwägalp
9107 Schwägalp
 +41 71 365 65 65
kontakt@saentisbahn.ch
<http://www.saentisbahn.ch/>
Quelle: Appenzellerland Tourismus AR

9107 Urnäsch
 +41 71 365 66 00
hotel@saentisbahn.ch
https://saentisbahn.ch/gastronomie/restaurant-schwaegalp/?utm_source=alar.pim.tso.ch&utm_medium=Standard&utm_campaign=DestinationData
Quelle: Appenzellerland Tourismus AR



„Tipp des Autors“
 Berggasthof
 **16** Säntis - das Hotel
CH-9107 Schwägalp
 +41 71 365 66 00
hotel@saentisbahn.ch
<https://saentisbahn.ch/hotel/>
Quelle: Walter Biselli





„Tipp des Autors“
 Platz
 **20** Siebenhütten
Quelle: Walter Biselli





„Tipp des Autors“
 Hotel
 **17** Säntis – das Hotel
Schwägalp
9107 Schwägalp
 +41 71 365 66 00
hotel@saentisbahn.ch
<http://www.saentisbahn.ch/hotel>
Quelle: St.Gallen-Bodensee Tourismus



„Tipp des Autors“
 Berghütte
 **21** Chammaldenhütte
<http://sac-saentis.ch>
Quelle: Walter Biselli



„Tipp des Autors“
 Wegpunkt
 **22** Nushaldensattel
Quelle: Walter Biselli



„Tipp des Autors“
 Käserei
 **18** Säntis - Alpschaukäserei Schwägalp
9107 Urnäsch - Schwägalp
 +41 79 256 77 39
info@alpschaukaeserei.ch
https://www.alpschaukaeserei.ch/?utm_source=alar.pim.tso.ch&utm_medium=Standard&utm_campaign=DestinationData
Quelle: Appenzellerland Tourismus AR



 Restaurant
 **23** Bergrestaurant Osteregg
Osteregg 345
9107 Urnäsch
 +41 71 364 12 19
info@bergrestaurant-osteregg.ch
http://www.bergrestaurant-osteregg.ch/?utm_source=alar.pim.tso.ch&utm_medium=Standard&utm_campaign=DestinationData
Quelle: Appenzellerland Tourismus AR



 Restaurant
 **19** Restaurant Schwägalp



 Grillplatz
 **24** Feuerstelle Chräg
Dorfplatz 1
9107 Urnäsch
 +41 71 365 60 60
gemeinde@urnaesch.ar.ch
<http://www.urnaesch.ch/de/>
Quelle: Appenzellerland Tourismus AR



„Tipp des Autors“

 Bikepark

 **Pumptrack Urnäsch**

Feld

9107 Urnäsch

info@pumptrack-urnaesch.ch

<https://www.pumptrack-urnaesch.ch/>

Quelle: Appenzellerland Tourismus AR
