

TOP Herbstlaub und Sitzbänkli mit Fernsicht

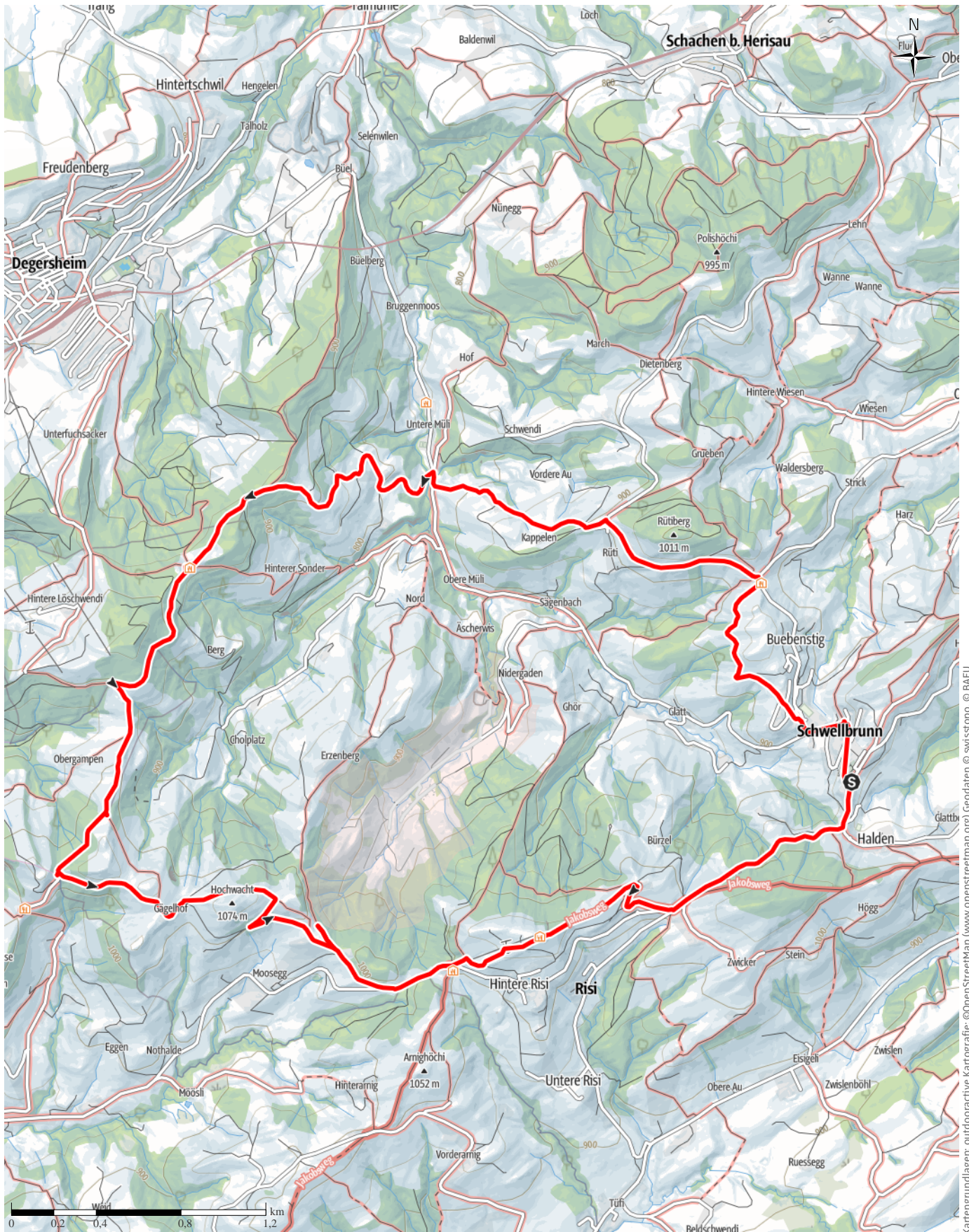
↔ 12,6km

🕒 3:40h

▲ 570m

▼ 570m

Schwierigkeit mittel



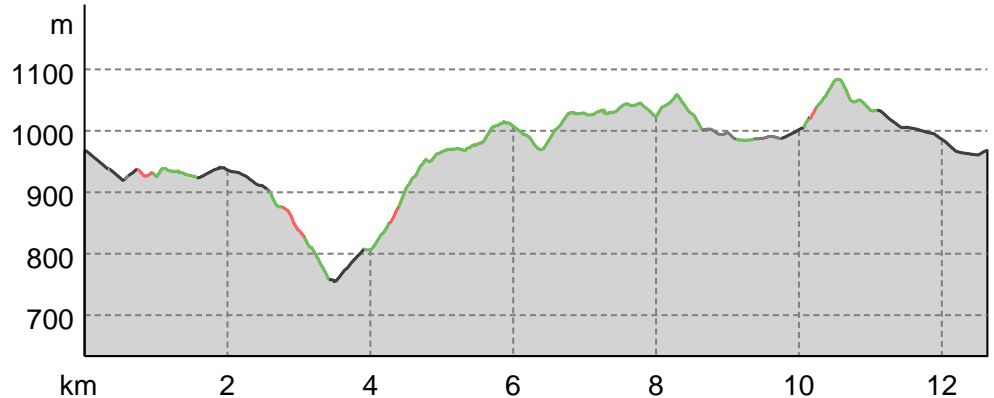
Kartengrundlagen: outdooractive Kartografie; ©OpenStreetMap (www.openstreetmap.org) Geodaten © swisstopo, © BAFU

**TOP** Herbstlaub und Sitzbänkli mit Fernsicht

**Wegart**

Asphalt	0,9km
Weg	7km
Pfad	0,7km
Straße	3,9km

**Höhenprofil**





**Tourdaten**

**Wanderung**

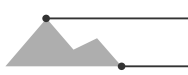
Strecke	↔	12,6 km
Dauer	🕒	3:40 h
Aufstieg	⬆️	570 m
Abstieg	⬇️	570 m

Schwierigkeit **mittel**

Kondition 

Technik 

Höhenlage



1084 m


755 m


**Beste Jahreszeit**

JAN	FEB	MÄR
APR	MAI	JUN
JUL	AUG	SEP
OKT	NOV	DEZ

**Bewertungen**

**Autoren**

Erlebnis 



Landschaft 

**Weitere Tourdaten**

**Eigenschaften**

aussichtsreich

**Auszeichnungen**

-  Rundtour
-  Einkehrmöglichkeit



Quelle  
**Appenzellerland Tourismus AR**  
 St.Gallerstrasse 49  
 9100 Herisau  
 Telefon +41 71 898 33 00  
 Fax +41 71 898 33 09  
 info@appenzellerland.ch  
 https://appenzellerland.ch

**Aussichtsreiche Wanderung rnd um Schwellbrunn.**

Aussichtsreich ist die Wanderung von Schwellbrunn via Untere Müli zum Fuchsacker und übers Bergli wieder zurück ins Dorf. Und mit 570 Metern Auf- und

Abstiegen geht sie ganz schön an die Kondition. Gut, dass vielerorts Sitzbänkli zur Rast mit Fernsicht locken. Lieblich sind die Hügel mit den darüber verteilten schmucken Bauernhäusern und reizvoll die Natur, die sich im schönsten Herbstkleid zeigt.

**Ausrüstung**

Gutes Schuhwerk, Trekking- oder Wanderschuhe

**Wegbeschreibung**

**Start der Tour**

Schwellbrunn, Dorf

**Koordinaten:**

DG: 47.351800, 9.249203

GMS: 47°21'06.5"N 9°14'57.1"E

UTM: 32T 518821 5244289

w3w: ///erfreuen.beobachtungen.schwarz

**Ende der Tour**

Schwellbrunn, Dorf

**Wegbeschreibung**

**TOP** Herbstlaub und Sitzbänkli mit Fernsicht

1. SCHWELLBRUNN HALDEN - Wer mit dem Auto anreist, den Parkplatz in Halden benutzen. Der Hauptwegweise befindet sich bei der Kirche. 2. SCHWELLBRUNN DORF - Nach Rötswil / Fuchsacker wandern. Der Weg führt an der Schule vorbei durchs Wohnquartier Sommertal und über eine Wiese mit Damhirschgehege. 3. RÖTSCHWIL - Richtung Fuchsacker geht es links an der Asphaltstrasse entlang. 4. RÜTI - Die Strasse verlassen und links dem Weg nach Fuchsacker folgen. Nach 100 Metern rechts dem Waldrand entlang über die Wiese absteigen, auf die gelben Signete achten. Jetzt, im Herbst, müssen mehrere Zäune unter- oder überquert werden. Ab Niderfeld führt ein Weg mit Rasensteinen steil abwärts. 5. UNTERE MÜLI - Die Strasse überqueren und nach Sonder / Fuchsacker wandern. Achtung: Oberhalb Vorder Sonder der Kiesstrasse in den Wald folgen, nach 150 Metern scharf links abbiegen (Markierung fehlt) und auf der Waldstrasse steil bergan steigen. Oberhalb des Walds steht eine Sitzbank. Eine Rast lohnt sich, die Aussicht über Hügel und Töbel zum Alpstein ist phantastisch. 6. SONDERBERG - Beim Grenzstein AR / SG der Kiesstrasse geradeaus zum Fuchsacker folgen. Im Norden kommt das Dorf Degersheim ins Blickfeld. 7. FUCHSACKER - Nach dem Restaurant Fuchsacker links abbiegen, nach Bergli / Schwellbrunn geht es durch den Wald. 8. OBERGAMPEN NORD - Scharf links abbiegen, der Wegweiser zeigt nach Bergli / Schwellbrunn. 9. OBERGAMPEN - Geradeaus aufwärts wandern. 10. RAIN - Rechts dem Waldweg folgen zum Bergli. 11. BERGLI - Für eine Rast nimmt man den kurzen Abstecher zum Restaurant Bergli in Kauf, ansonsten der Waldstrasse links über Gägelhof und um die Hochwacht zur Landscheidi folgen. 12. LANDSCHEIDI - Die Strasse verlassen, dem Skilift entlang führt ein Trampelpfad hinauf zum Gasthaus Sitz. Auf dem höchsten Punkt der Wanderung (1083 Meter) offenbart sich ein herrliches Bergpanorama. Im Norden ist der Bodensee zu sehen. 13. RISI WEST - Vom Betreuungszentrum Risi führt die Strasse talwärts nach Schwellbrunn. 14. RISI - Auf der Strasse geht es durch den Risiwald zurück zum Ausgangspunkt der Wanderung.

**Anreise****Öffentliche Verkehrsmittel**

Mit Regiobus nach Schwellbrunn, Haltestelle Dorf

**Parken**

Schwellbrunn, Halden