



FÜNFLÄNDERBLICK, Eggersriet, mit Blick über Altenrhein auf den Bodensee.

# AUSSICHT AUF BODENSEE UND FÜNF LÄNDER

*Auf der Wanderung von Grub AR nach Wienacht-Tobel zeigt sich die Hügellandschaft mit sanften Auf- und Abstiegen und grandioser Panoramansicht über den Bodensee von ihrer lieblichen Seite. Was aber nicht heisst, dass es keine Tobel zu überwinden gibt. Da sind Brücken willkommen. Und auf der schwingenden Hängebrücke in Grub wird das Überqueren des Mattenbachtobels in luftiger Höhe gar zum Nervenkitzel.*


*Text & Bilder* JOLANDA SPENGLER



OBERMÜHLE, Grub SG.



DIE HÄNGEBRÜCKE verbindet zwei Dörfer und zwei Kantone: das ausserrhodische Grub mit dem st. gallischen Grub.



DORFWEIHER, Grub AR.



DER MATTENBACH im Heidentobel.

*Der Mattenbach zieht die Grenze zwischen Grub AR und Grub SG (Gemeinde Eggersriet). Die Dorfgemeinschaften funktionieren gut zusammen – und sie ergänzen sich. So gibt es beispielsweise hüben und drüben des Bachs eine Kirche: auf St. Galler Boden eine für die Katholiken und im Ausserrhodischen eine für die Protestanten. Die Vereine organisieren sich grenzübergreifend und ebenso die Feuerwehren, die im Zweckverband Regiwehr zusammengeschlossen sind. Mit der im Frühling 2019 eröffneten Hängebrücke über das Mattenbachtobel hat die Verbundenheit der beiden Grub ein starkes Symbol erhalten. Die Brücke ist 180 Meter lang, hängt vierzig Meter über dem Gewässer und hat ein Gewicht von 25 Tonnen. Maximal dürfen sich 120 Menschen gleichzeitig auf dem Steg aufhalten.*

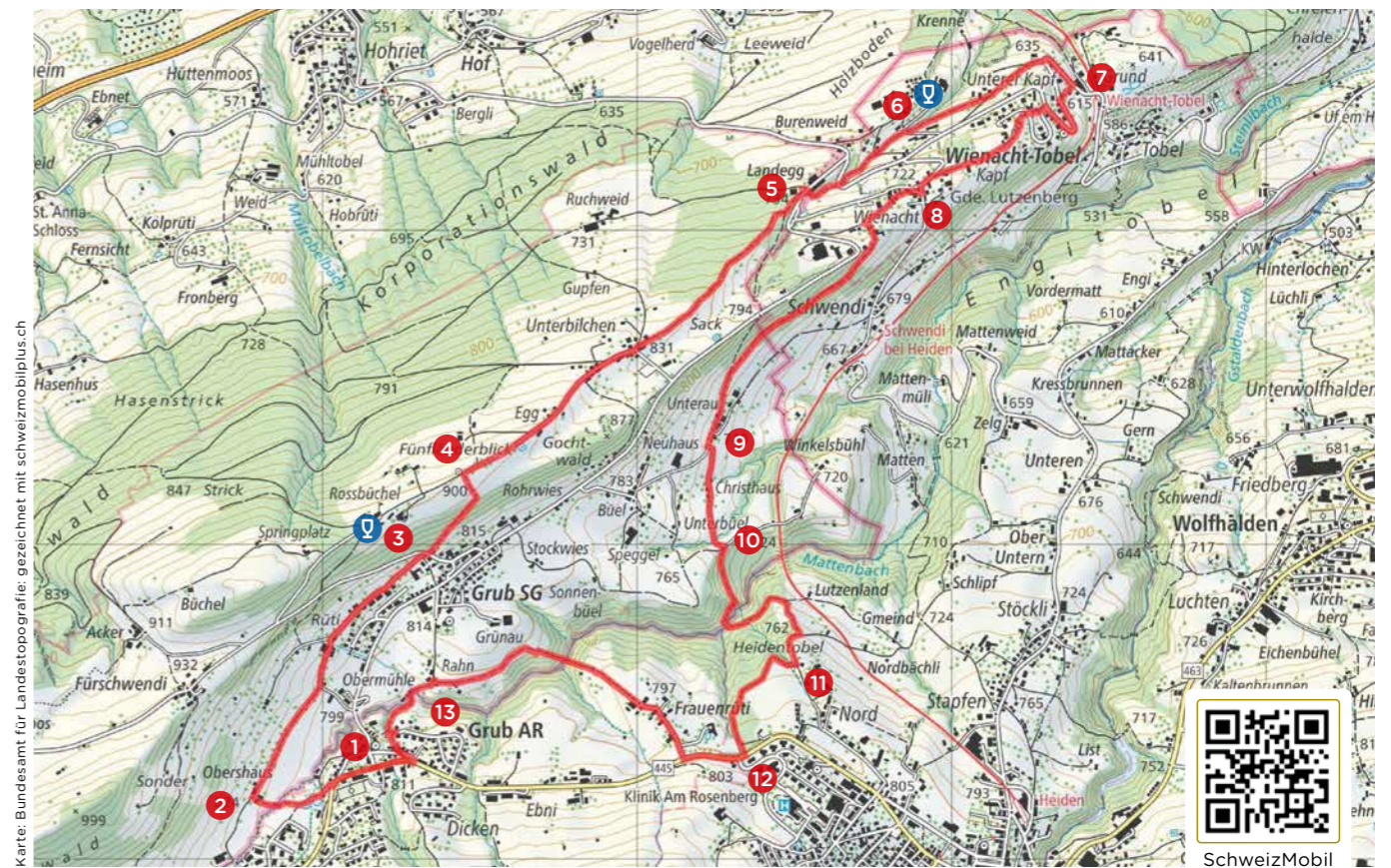
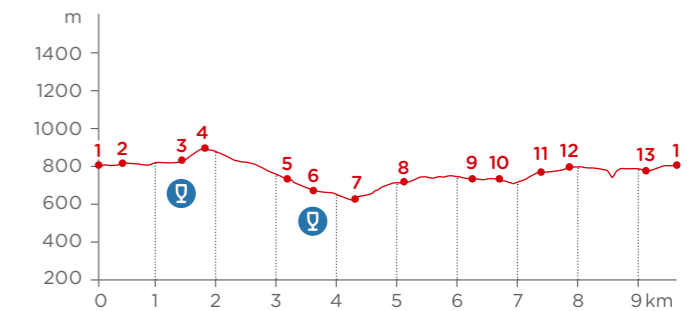
T1 2 h 50 min 410 m 410 m 9,7 km

**AUSGANGSPUNKT UND ZIEL:** Grub AR, Dorf.

**ÖFFENTLICHER VERKEHR:** Mit dem Postauto nach Grub AR, Haltestelle Dorf.

**PARKPLÄTZE:** Im Dorf Grub AR.

**GASTSTÄTTEN:** Wirtschaft Rossbüchel, Grub SG; Restaurant Treichli, Unterwienacht, Wienacht-Tobel.



- 1 **GRUB AR, DORF.** Richtung Obershaus / Fünfländerblick wandern. Nach hundert Metern von der Hauptstrasse rechts abbiegen. Der Weg führt am Dorfweiher vorbei. Unmittelbar nach dem Weiher rechts dem Trampelpfad über die Wiese folgen.
- 2 **OBERSHAUS.** Nach Grub SG führt ein Feldweg, der später in eine Quartierstrasse mündet.
- 3 **GRUB SG.** Dem Waldrand entlang aufwärts zum Fünfländerblick wandern. Der Blick zurück zeigt vor der Anhöhe des Kaienspitzes die Dörfer Grub SG und Grub AR nahezu als Einheit.
- 4 **FÜNFLÄNDERBLICK.** Für eine Rast in der Wirtschaft Rossbüchel verlässt man die Route bei der Kapelle Maria Lourdes für eine kurze Zusatzschleife. Ansonsten geht es auf dem Höhenweg Richtung Landegg. Unter mächtigen, Schatten spendenden Bäumen befindet sich am höchsten Punkt ein schöner Rastplatz mit Feuerstellen und herrlichem Panoramablick auf den Bodensee. Zu sehen sind fünf Länder: Schweiz, Vorarlberg, Baden, Württemberg und Bayern.
- 5 **LANDEGG, IM WALD.** Geradeaus nach Wienacht-Tobel wandern. Nach dem Wald die Strasse überqueren. Auf das gelbe Signet achten, eine Treppe führt zu einem Bächlein hinunter.
- 6 **UNTERWIENACHT.** Dem rechten Ufer des Bachs entlang geht es weiter nach Wienacht-Tobel. Wer einen Halt im Restaurant Treichli

einlegen will, verlässt die Route und steigt auf der Treppe aufwärts. Der Umweg beträgt fünf Minuten.

- 7 **GRUND.** Kurz vor dem Bahnhof Wienacht-Tobel führt der Wanderweg auf einer Treppe rechts steil aufwärts und folgt dann der Quartierstrasse bevor er links in ein Wäldchen abzweigt. Beim Aufstieg nach Wienacht öffnet sich der Blick aufs Rheintal mit den Dörfern Thal, Rheineck und Höchst. Auf dem südlichen Hügel zeigen sich Walzenhausen und Wolfhalden.
- 8 **WIENACHT.** Den Wegweiser beim Dorfbrunnen beachten und auf dem Felsenbergsteig Richtung Helvetia / Unterau wandern. Hoch über dem Bahnhof Schwendi führt ein Pfad durch den Wald.
- 9 **UNTERAU.** Der befestigten Strasse nach Heiden folgen, nach fünfzig Metern links halten.
- 10 **CHRISTHAUS SÜD.** Ein Waldweg führt hinunter zum Mattenbach, eine Stahlbrücke verbindet die beiden Ufer.
- 11 **HAUS ABENDROTH.** Über die gedeckte Holzbrücke geht es nach Grub. Im Wald befindet sich ein Vitaparcours.
- 12 **GRILLPLATZ.** Am Ende des Grillplatzes führt eine Treppe hinauf zur Hauptstrasse. Dieser nach rechts folgen und via Frauenrüti zur Hängebrücke Grub wandern.
- 13 **RAHN.** Zurück zum Ausgangspunkt im Dorf geht es nach links.