




Tourdaten



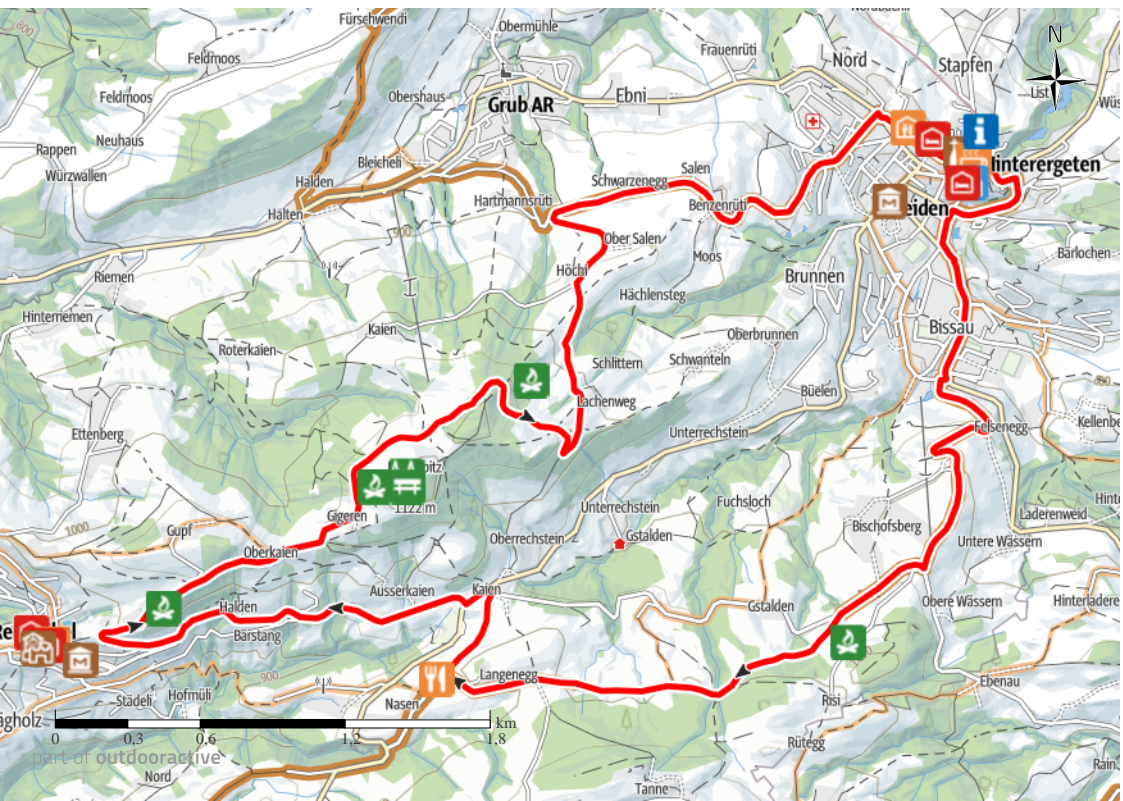
TOP Kaien-Route

Mountainbike

Quelle Appenzellerland Tourismus AR



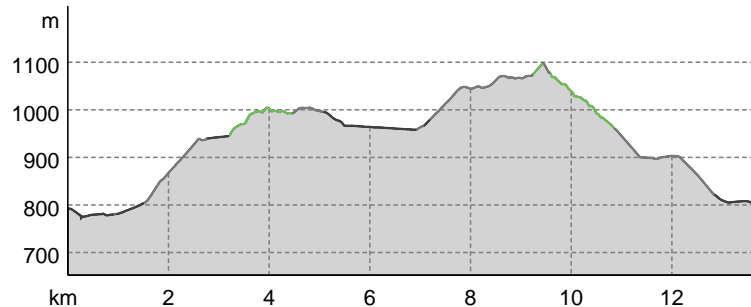
Tribild: Aufstieg Bischofsberg
Foto: Corinne Kunz, Appenzellerland Tourismus AR
Kartengrundlage: outdooractive Kartografie; OpenStreetMap
(www.openstreetmap.org) Geodaten © swisstopo



Wegart

Asphalt	6,2 km
Weg	2,7 km
Straße	4,7 km

Höhenprofil



Eine kleine Rundtour für alle, die in kurzer Zeit viel erleben möchten.

Start der Tour
Heiden

Ende der Tour
Heiden

Wegpunkte



Infozentrum
Tourist Information Heiden

Bahnhofplatz 1
9410 Heiden
+41 71 898 33 01

heiden@appenzellerland.ch
http://www.appenzellerland.ch
Quelle: Appenzellerland Tourismus AR

Restaurant zur Post
Restaurant



Quelle: Appenzellerland Tourismus AR
http://velomuseum-rehetobel.ch/

bancaou@bluwin.ch
+41 71 877 17 70



Velomuseum
Museum
Heidenstrasse 4
9038 Rehetobel
+41 71 877 17 70

Quelle: Appenzellerland Tourismus AR
http://www.appenzellerland.ch/

info@appenzellerland.ch
+41 71 891 44 04

9410 Heiden
Asylstrasse 2
+41 71 877 11 70

Nasen 6

Restaurant Sonne
Restaurant



Quelle: Appenzellerland Tourismus AR
http://www.heiden.ch/de/
gemeinde@heiden.ar.ch

+41 71 898 89 89



Grillplatz
Feuerstelle Risi
Kirchplatz 6
9410 Heiden

Quelle: Appenzellerland Tourismus AR
http://www.dunant-museum.ch/

info@dunant-museum.ch

+41 71 891 44 04



Henry-Dunant-Museum
Museum
Asylstrasse 2
9410 Heiden