

789 m	Abstieg	233 m	Höhenlage
656 m	Aufstieg	212 m	Technik
3:00 h	Dauer	3:00 h	Kondition
5,7 km	Strecke	5,7 km	Schwierigkeit
			leicht

Tourdaten



TOP Hundwiltobel

Wanderung

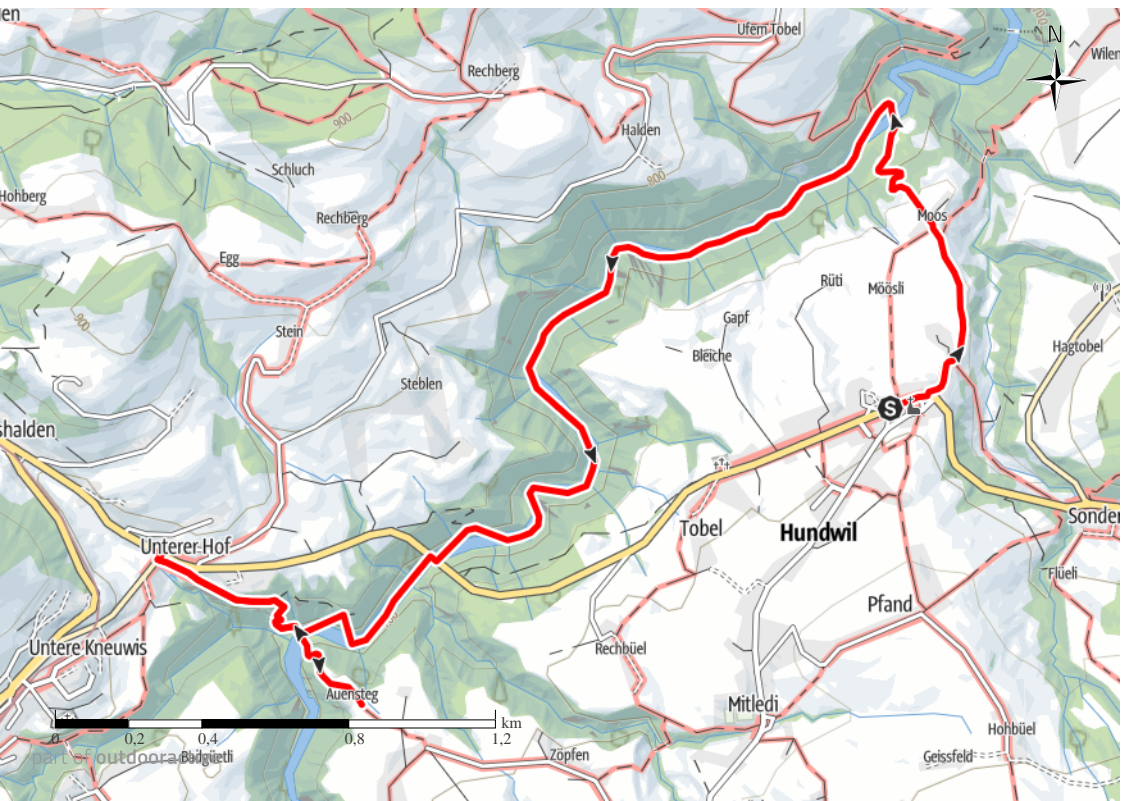
Urs Brosy

Aktualisierung: 24.08.2022

Quelle
Appenzellerland Tourismus AR



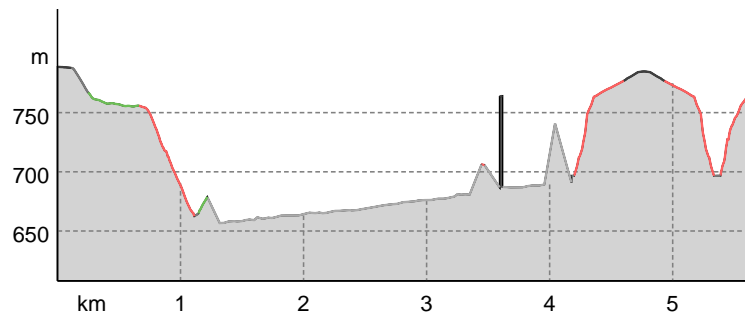
Foto: Tourist Information, Appenzellerland Tourismus AR
Kartengrundlagen: outdooractive kartografie; ©OpenStreetMap (www.openstreetmap.org) Geodaten © swisstopo



Wegarten

Asphalt	0,2 km
Naturweg	0,5 km
Pfad	1,5 km
Straße	0,5 km
Unbekannt	2,9 km

Höhenprofil



Balanceübungen durch das rauhe, wilde, unwegsame Hundwiltobel.

Start der Tour
Hundwil

Ende der Tour
Auensteg, Herisau



Foto: Tourist Information, Appenzellerland Tourismus AR



Foto: Tourist Information, Appenzellerland Tourismus AR




Foto: Tourist Information, Appenzellerland Tourismus AR



1



2



3



4