

1.194 m	Abstieg	331 m	Höhenlage
1.525 m	Aufstieg	331 m	Technik
	Dauer	2:07 h	Kondition
	Strecke	4,8 km	Schwierigkeit



TOP Rndom Ausblick

Schneeschuh

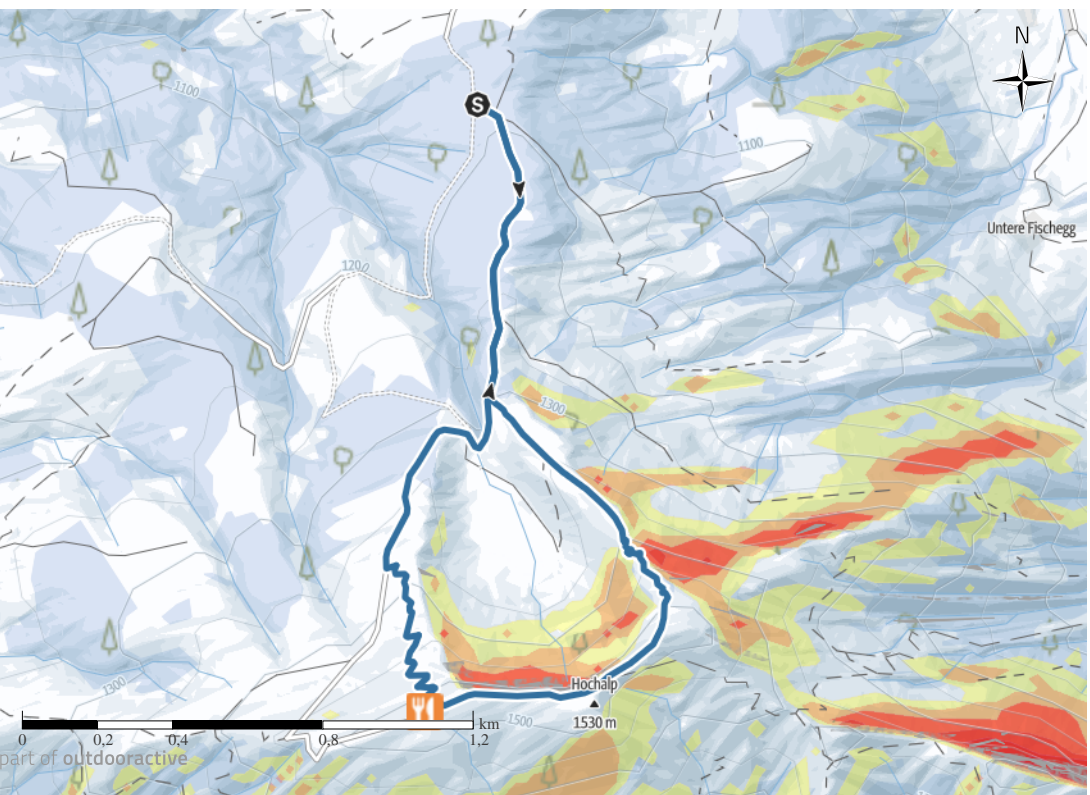


Foto: Appenzellerland Tourismus AR
 Kartengrundlagen: outdooractive kartografie; ©OpenStreetMap (www.openstreetmap.org) Geodaten © swisstopo

Tour zum Mitnehmen für iPhone und Android

QR-Code scannen und diese Tour offline speichern, mit Freunden teilen und mehr.

Webseite
<https://outlac/Eryki>



Quelle
 Appenzellerland Tourismus AR




Foto: Appenzellerland Tourismus AR


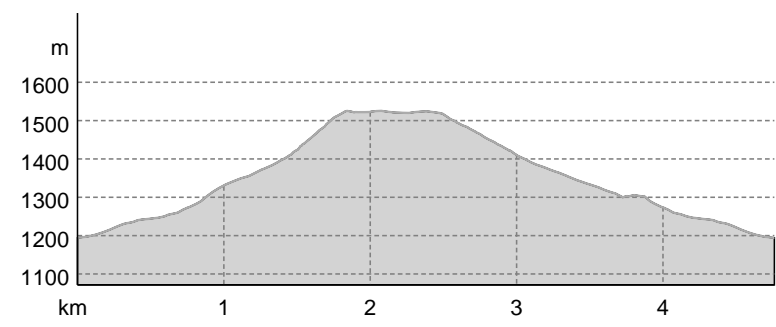


Foto: Appenzellerland Tourismus AR



Foto: Appenzellerland Tourismus AR

Höhenprofil



Lassen Sie sich von der eindrucklichen Winterlandschaft verzaubern.

Start der Tour
 Bruggerenwald

Ende der Tour
 Bruggerenwald

Wegpunkte



Restaurant
Berggasthaus Hochalp
 Dorfplatz 6
 9107 Urnäsch
 +41 71 364 11 15

hochalp@email.ch
 Quelle: Appenzellerland Tourismus AR