



TOP Rundtour Heiden

Wanderung

Strecke	↔	6,3 km	Schwierigkeit	leicht
Dauer	🕒	1:50 h	Kondition	●●●●●
Aufstieg	▲	108 m	Technik	●●●●●
Abstieg	▼	359 m	Höhenlage	779 m

part of outdooractive

Quelle Appenzellerland Tourismus AR



Titelbild: Heiden
Foto: Marcel Steiner, Appenzellerland Tourismus AR
Kartengrundlagen: outdooractive Kartografie; ©OpenStreetMap (www.openstreetmap.org) Geodaten © swisstopo



<https://out.ac/4Vmx>

Webseite

QR-Code scannen und diese Tour offline speichern, mit Freunden teilen und mehr.

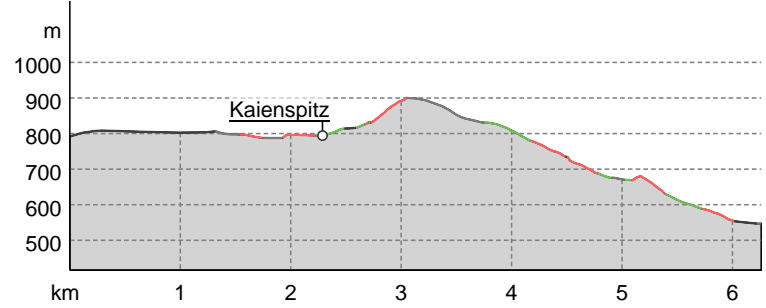
Tour zum Mitnehmen für iPhone und Android



Wegart

Asphalt	1,3 km
Weg	1,3 km
Pfad	2,1 km
Straße	1,6 km

Höhenprofil



Wanderung mit Fernsicht über den Bodensee und bis zum Sântis.

Start der Tour
Bahnhof Heiden

Ende der Tour
Bahnhof Heiden

Wegpunkte



„Tipp des Autors“

Infozentrum

Tourist Information Heiden

Bahnhofplatz 1

9410 Heiden

+41 71 898 33 01

heiden@appenzellerland.ch

<http://www.appenzellerland.ch>

Quelle: Appenzellerland Tourismus AR



Bahnhof Heiden

Quelle: Bundesbehörden der Schweizerischen Eidgenossenschaft

„Tipp des Autors“
Bahnhof Heiden



+41 71 898 40 40

info@fernsicht-heiden.ch

<http://www.fernsicht-heiden.ch/>

Quelle: Appenzellerland Tourismus AR

Hängebrücke Grub



Quelle: Südkurier GmbH Medienhaus

0041 (0)71 8983300

CH-9410 Heiden

Kirchplatz

Kirchturmbesteigung Heiden




„Tipp des Autors“
Kirche

+41 71 898 15 15

Seelälee 8

Hotel Heiden

„Tipp des Autors“
Hotel




Quelle: Appenzellerland Tourismus AR

Kaienspiz

Quelle: Schwarzwaldverein Radolfzell



Wirtschaft Rossbüchel



info@hotelheiden.ch
<http://www.hotelheiden.ch/>