


776 m		Abstieg	1204 m
1.399 m		Aufstieg	1204 m
		Dauer	5:55 h
		Strecke	4,5 km
		Schwierigkeit	schwer
		Kondition	
		Technik	
		Höhenlage	

Tourdaten



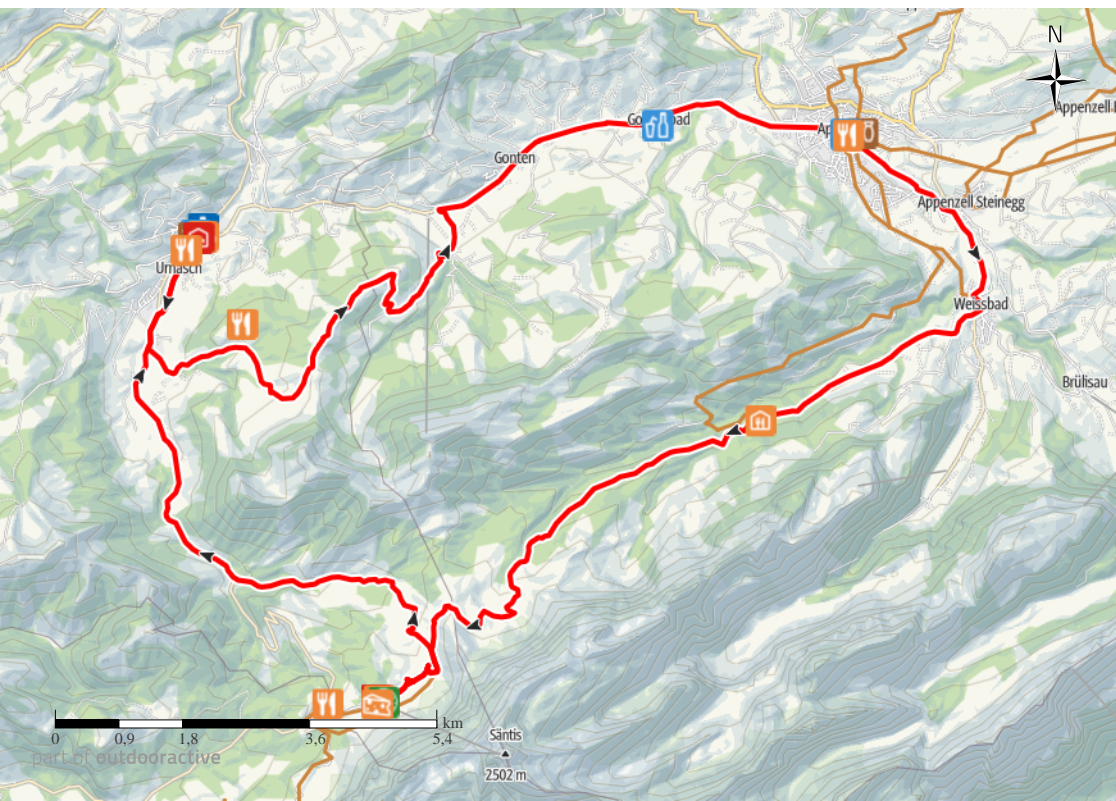
TOP Potersalp-Route



Quelle Appenzellerland Tourismus AR



Treibbild: Laufrugg oberhalb von Urnäsch
Foto: Corinne Kunz, Appenzellerland Tourismus AR
Kartengrundlagen: outdooractive kartografie; OpenStreetMap (www.openstreetmap.org) Geodaten © swisstopo



Urnäscher Kreuz
 Restaurant



info@museum-urnesch.ch
http://www.museum-urnesch.ch/
Quelle: Appenzellerland Tourismus AR

Appenzeller Brauchtummuseum
Dorfplatz 6
9107 Urnäsch
+41 71 364 23 22



info@baeckerei-geng.ch
https://baeckerei-geng.ch/
Quelle: Appenzellerland Tourismus AR

Hotel Restaurant Krone
Tüfenbergstrasse 2
9107 Urnäsch
+41 71 364 18 04



Hotel Restaurant Krone
Appenzellerstrasse 2
9107 Urnäsch
+41 71 365 64 00

info@krone-urnesch.ch
http://www.krone-urnesch.ch/
Quelle: Appenzellerland Tourismus AR



Gelateria Urnäsch
Appenzellerstrasse 1
9107 Urnäsch
info@gelateria-urnesch.ch

https://www.gelateria-urnesch.ch/
urnesch.ch/?fbclid=IwAR31c9Bahrn-W-
SHNdEosmVxhSYGqJT20QVZzeVEIgwIcW1RHui
bQZwDw
Quelle: Appenzellerland Tourismus AR

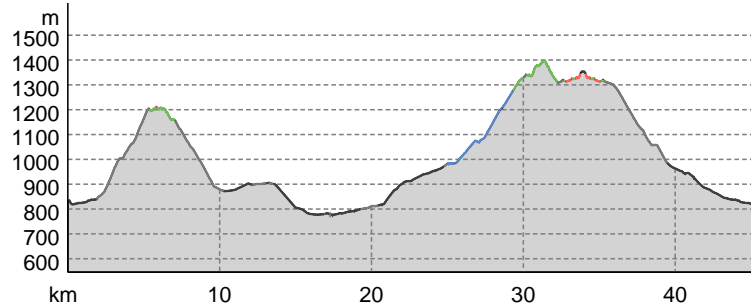
Bäckerei Konditorei Geng
 Bäcker



Wegart

	Asphalt	14,4 km
	Schotterweg	4,3 km
	Weg	5,3 km
	Pfad	1,5 km
	Straße	20,1 km

Höhenprofil



Eine traumhafte Rundtour von Urnäsch nach Appenzell und wieder zurück.

Start der Tour
Urnäsch

Ende der Tour
Urnäsch

Wegpunkte



Infozentrum
Tourist Information Urnäsch
Dorfplatz 6
9107 Urnäsch
+41 71 364 26 40

urnesch@appenzellerland.ch
Quelle: Appenzellerland Tourismus AR

