

TOP Von Heiden auf den Kaienspitz

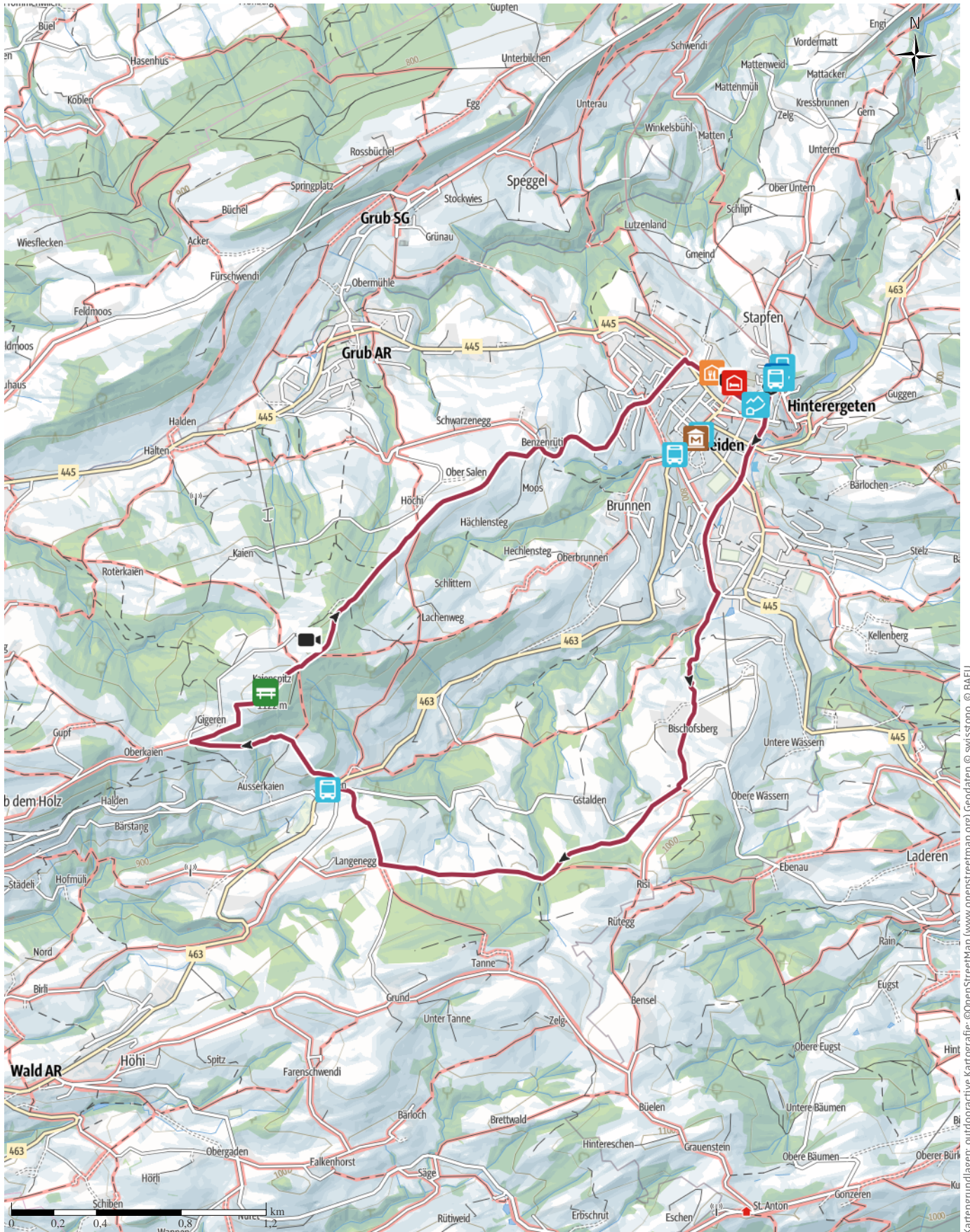
↔ 9,1km

🕒 3:00h

⬆️ 454m

⬆️ 454m

Schwierigkeit mittel



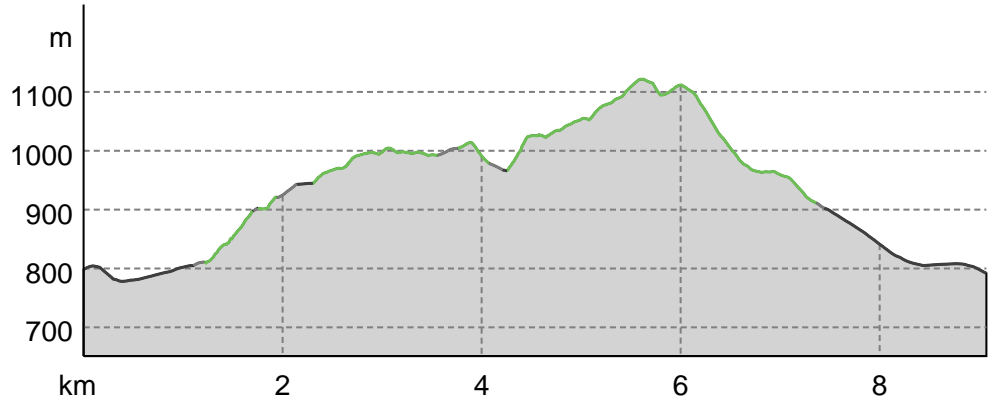
Kartengrundlagen: outdooractive Kartografie; ©OpenStreetMap (www.openstreetmap.org) Geodaten © swisstopo, © BAFU

TOP Von Heiden auf den Kaienspitz

Wegart

Asphalt	0,8km
Weg	5,4km
Straße	2,9km

Höhenprofil





Tourdaten

Wanderung

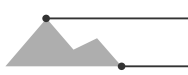
Strecke	↔	9,1 km
Dauer	🕒	3:00 h
Aufstieg	⬆️	454 m
Abstieg	⬇️	454 m

Schwierigkeit **mittel**

Kondition 

Technik 

Höhenlage



1.122 m


778 m


Beste Jahreszeit

JAN | FEB | MÄR
 APR | MAI | JUN
 JUL | AUG | SEP
 OKT | NOV | DEZ

Bewertungen

Autoren

Erlebnis 

Landschaft 



Community

Weitere Tourdaten

Eigenschaften

aussichtsreich

Auszeichnungen

-  Rundtour
-  Einkehrmöglichkeit



Quelle
Appenzellerland Tourismus AR
 St.Gallerstrasse 49
 9100 Herisau
 Telefon +41 71 898 33 00
 Fax
 info@appenzellerland.ch
 https://appenzellerland.ch

Geniesse wunderschöne Ausblicke auf dieser Wanderung!

Die Rundwanderung ab Heiden führt an idyllischen Bauernhöfen am Bischofsberg vorbei über Kaien auf

den Kaienspitz. Hier zeigt sich eine traumhafte Rundumsicht. Das Panorama bietet Ausblicke über den Bodensee, zum Säntismassiv, und auch St. Gallen sieht man in der Ferne. Abwechslungsreich ist die Route auf jeden Fall. Über grüne Wiesen und durch den kühlen Wald geht es immer auf und ab - so wie man es vom Appenzellerland kennt. Als Geheimtipp für Pilzler gilt der Tannenbüeler Wald beim Krönli. Da lässt sich eine Vielfalt an Pilzen finden, und mancherorts wachsen auch Beeren am Waldrand. Kurz nach dem Kaienspitz steht das auffällig rote Kaienhaus der Naturfreunde Sektion Rorschach direkt am Waldrand. Am Wochenende ist das Naturfreundehaus jeweils bewirtet.

Ausrüstung

Gutes Schuhwerk, Wander- oder Trekkingschuhe

Informationsmaterial

Weitere Infos und Links

Hier finden Sie weitere Informationen.

TOP Von Heiden auf den Kaienspitz

Wegbeschreibung

Start der Tour

Heiden, Bahnhof

Koordinaten:

DG: 47.445561, 9.536019

GMS: 47°26'44.0"N 9°32'09.7"E

UTM: 32T 540411 5254818

w3w: ///öffnen.zeugen.narzissen

Ende der Tour

Heiden, Bahnhof

Wegbeschreibung

1. Heiden Bahnhof - Der Bahnhofstrasse südwärts hinauf zum Dorfzentrum folgen. Der Ausgangspunkt liegt im Ortszentrum bei der Kirche. 2. Kirchplatz - Den Hauptwegweiser beachten und weiter geradeaus Richtung Bischofsberg wandern, stets gradlinig an der Badi vorbei und auch beim Kohlplatz geradeaus. 3. Müllersberg - Über die Betonbrücke zweigt der Weg links ab. Dem schmalen Wanderpfad Richtung Rütegg folgen. 4. Bischofsberg - Zwischen den Stallungen hindurch führt der Weg etwas versteckt weiter. 5. Gstalden - Der Strasse Richtung Langenegg / Kaien 150 Meter entlang gehen. Dann nach links auf die Forststrasse, die zu einem Stall hinaufführt, abzweigen. 6. Krönli - Beim verbleichten Wanderwegzeichen dem Mountainbikeweg Richtung Langenegg folgen. 7. Langenegg - Bei der Kreuzung rechts Richtung Kaien wandern. 8. Kaien - Nach dem Gasthaus Rössli die Hauptstrasse überqueren und hinauf Richtung Naturfreundehaus Oberkaien steigen. 9. Ausserkaien - Dem schmalen Weg am schönen Haus vorbei dem Wanderweg «Chumm und lueg» folgen. 10. Gigeren - Nach dem Wald rechts abbiegen Richtung Kaienspitz. Dort laden eine Panoramatafel, eine Grillstelle und eine aussichtsreiche Sitzbank zum Verweilen ein. 11. Naturfreundehaus - Auf der Forststrasse links halten Richtung Heiden. 12. Höchi - Weiter über die Wiese Richtung Heiden wandern. 13. Seeallee - Linkerhand noch einmal die wunderbare Aussicht geniessen und auf der Strasse zum Kirchplatz zurück zum Ausgangspunkt folgen.

Anreise

Öffentliche Verkehrsmittel

Mit den Appenzeller Bahnen nach Heiden

Parken

Parkplätze hat es bei der reformierten Kirche.

Interessante Punkte



„Tipp des Autors“

 Berggipfel

1 Kaienspitz

Quelle: Schwarzwaldverein Radolfzell



„Tipp des Autors“

 Bergbahnstation

2 Bergbahn Rorschach-Heiden

Quelle: SÜDKURIER GmbH Medienhaus



„Tipp des Autors“

 ÖPNV-Haltestelle

3 Kaien

Quelle: Bundesbehörden der Schweizerischen Eidgenossenschaft



„Tipp des Autors“

 ÖPNV-Haltestelle

4 Heiden, Post

Quelle: Bundesbehörden der Schweizerischen Eidgenossenschaft



„Tipp des Autors“

 ÖPNV-Haltestelle

5 Heiden, Bahnhof

Quelle: Bundesbehörden der Schweizerischen Eidgenossenschaft



„Tipp des Autors“

 ÖPNV-Haltestelle

6 Heiden, Spital

Quelle: Bundesbehörden der Schweizerischen Eidgenossenschaft



„Tipp des Autors“

 ÖPNV-Haltestelle

7 Heiden, Asylstrasse

Quelle: Bundesbehörden der Schweizerischen Eidgenossenschaft

„Tipp des Autors“

 Bahnhof

TOP Von Heiden auf den Kaienspitz



8 Heiden

Quelle: Bundesbehörden der Schweizerischen Eidgenossenschaft




„Tipp des Autors“

 **Gaststätte**

9 Gasthaus zur Fernsicht

Seeallee 10

9410 Heiden

 +41 71 898 40 40

info@fernsicht-heiden.ch

<http://www.fernsicht-heiden.ch/>

Quelle: Appenzellerland Tourismus AR




„Tipp des Autors“

 **Bergbahnstation**

10 Witzweg Erlebnisrundfahrt

Bahnhofplatz 1

9410 Heiden

 +41 71 898 33 01

heiden@appenzellerland.ch

www.erlebnistrundfahrt.ch

Quelle: Appenzellerland Tourismus AR




„Tipp des Autors“

 **Infozentrum**

11 Tourist Information Heiden

Bahnhofplatz 1

9410 Heiden

 +41 71 898 33 01

heiden@appenzellerland.ch

<http://www.appenzellerland.ch>

Quelle: Appenzellerland Tourismus AR



„Tipp des Autors“

 **Hotel**

12 Hotel Heiden

Seeallee 8 8

9410 Heiden

 +41 71 898 15 15

info@hotelheiden.ch

<http://www.hotelheiden.ch/>

Quelle: Appenzellerland Tourismus AR




„Tipp des Autors“

 **Museum**

13 Henry-Dunant-Museum

Asylstrasse 2

9410 Heiden

 +41 71 891 44 04

info@dunant-museum.ch

<http://www.dunant-museum.ch/>

Quelle: Appenzellerland Tourismus AR



„Tipp des Autors“

 **Webcam**

14 Heiden: Hotel – AR mit Blick über den Bodensee

Heiden

Quelle: Windy.com



„Tipp des Autors“

 **Webcam**

15 Rehetobel: Kaienspitz

Rehetobel

Quelle: Windy.com



„Tipp des Autors“

 **Ruhebank**

16 Bänkli beim Kaienspitz

Quelle: Appenzellerland Tourismus AR

Tour zum Mitnehmen für iPhone und Android



QR-Code scannen und diese Tour offline speichern, mit Freunden teilen und mehr ...

Webseite

<https://out.ac/FydtP>