

TOP Hinauf auf die Wissegg

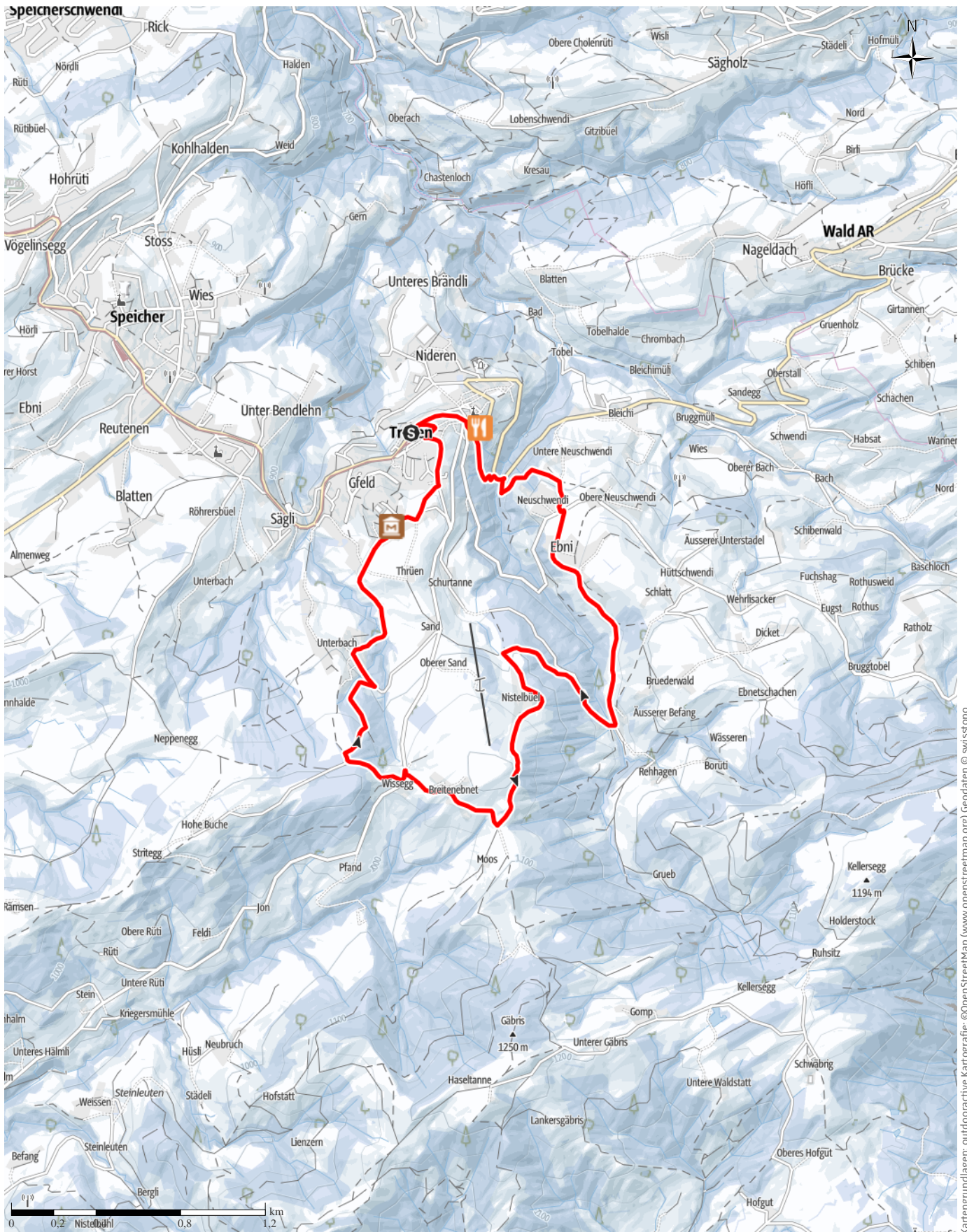
↔ 7,6 km

🕒 3:00 h

▲ 382 m

▼ 383 m

Schwierigkeit -



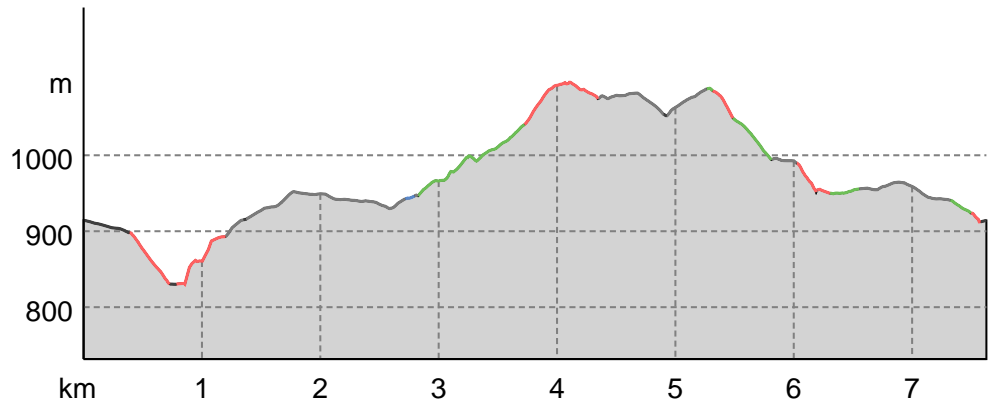
Kartengrundlagen: outdooractive Kartografie; ©OpenStreetMap (www.openstreetmap.org) Geodaten © swisstopo

TOP Hinauf auf die Wissegg

Wegart

Asphalt	3,4 km
Schotterweg	0,1 km
Weg	1,7 km
Pfad	1,9 km
Straße	0,5 km

Höhenprofil



Tourdaten

Winterwandern

Strecke	↔	7,6 km
Dauer	🕒	3:00 h
Aufstieg	⬆️	382 m
Abstieg	⬇️	383 m

Schwierigkeit -

Kondition ●●●●●●

Technik ●●●●●●

Höhenlage

Beste Jahreszeit

JAN	FEB	MÄR
APR	MAI	JUN
JUL	AUG	SEP
OKT	NOV	DEZ

Bewertungen

Autoren

Erlebnis ●●●●●●

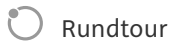
Landschaft ●●●●●●

Weitere Tourdaten

Eigenschaften

mit Bahn und Bus erreichbar aussichtsreich

Auszeichnungen



Tourist Information

Aktualisierung: 04.02.2022



Quelle
Appenzellerland Tourismus AR
 St.Gallerstrasse 49
 9100 Herisau
 Telefon +41 71 898 33 00
 Fax
 info@appenzellerland.ch
 https://appenzellerland.ch

Die Rundwanderung von Trogen hinauf auf die Wissegg bringt Aussichten auf Hügel und Dörfer des Appenzeller Mittel- und Vorderlands bis zum Bodensee.

Bild und Text: Jolanda Spengler

Die Route führt mehrheitlich über befestigte Strassen und gepflegte Waldwege – und ist somit auch im Winter gut begehbar.

Die prächtigen Zellwegerpaläste und die von Hans Ulrich Grubenmann erbaute Kirche bilden die Kulisse des Landsgemeindeplatzes mitten im Dorf Trogen. Drumherum stehen stattliche Bürgerhäuser und etwas weiter abseits bescheidene Weberhöckli. Alle sind Zeugen jener Zeit, als in Trogen im 18. Jahrhundert der Textilhandel blühte und den Alltag der Dorfbewohner bestimmte. Da sind aber auch die Bauernhäuser und -höfe im abgelegenen Hügelland, die auf das damalige Kleinbauerntum mit Heimarbeit – meist stand im Keller ein Webstuhl – hinweisen. Und als Beispiel für den Baustoff Holz, dem damals eine grosse Bedeutung zukam, steht die Sägerei in der Grossen Säge.

TOP Hinauf auf die Wissegg

Text & Bilder Jolanda spengler

Autorentipp

Einen Besuch des Kinderdorfs Pestalozzi ist empfehlenswert

Wegbeschreibung**Start der Tour**

Bahnhof Trogen

Koordinaten:

DD: 47.407336, 9.461282

GMS: 47°24'26.4"N 9°27'40.6"E

UTM: 32T 534801 5250534

w3w: ///feldmaus.verfügbar.eisern

Ende der Tour

Bahnhof Trogen

Wegbeschreibung

1. Trogen, Bahnhof. Hauptwegweiser beachten, zum Landsgemeindeplatz wandern.
2. Landsgemeindeplatz. Der Strasse Richtung Wald folgen, nach 100 Metern führt ein Kiesweg durch den Wald hinunter zum Buebenrain.
3. Buebenrain. Nach der Brücke über den Bruederbach rechts den Weg nach Neuschwendi einschlagen, nach 50 Metern geht es durch den Wald steil aufwärts, die gelben Signete beachten.
4. Untere Neuschwendi. Den Wegweiser ignorieren und rechts der Asphaltstrasse hinauf zur Neuschwendi folgen.
5. Neuschwendi. Die Altstätterstrasse queren und aufwärts zum Lindenbüel wandern.
6. Lindenbüel. Auf der Strasse geht es weiter ebenaus nach Grosse Säge/Gäbris vorbei an alten Bauernhäusern mit verwitterter Holzfassade.
7. Grosse Säge. Das Lager an Holzbrettern rund um die Säge ist beeindruckend. Bretterbeigen stehen links und rechts des Wegs. Um die Säge geht es auf der befestigten Strasse weiter nach Sand/Trogen.
8. Hinterer Ast. Im Wald gabelt sich der Weg. Die Strasse aufwärts nehmen nach Sand/Trüen.
9. Nistelbüel. Bei der Feuerstelle am Waldrand links abbiegen, der Wegweiser zeigt nach Gäbris. Die Route führt links um eine Anhöhe, der Abstecher auf den Hügel lohnt sich aber allemal. Eine Sitzbank lädt zur Rast, und die Rundumsicht ist fantastisch: im Süden der Alpstein, im Norden die Dörfer Speicher, Trogen, Eggersriet, Rehetobel und Wald und dahinter in der Ferne der Bodensee.
10. Moos. Rechts der Strasse folgen nach Wissegg.
11. Wissegg. Die Bühlerstrasse queren und Richtung Hohe Buche wandern.
12. Wald, Parkplatz. Den Wegweiser im Wald beachten. Er zeigt rechts nach Sand/Trogen. Nach 40 Metern rechts auf den Waldweg einbiegen.
13. Unterbach Süd. Der Strasse nach links folgen zum Wohnquartier Unterbach.
14. Unterbach. Nach dem gedeckten Autoabstellplatz dem Wegweiser 23 – 35 folgen und bei 24 /25 auf dem Trampelpfad abwärts zum Wald wandern. Über die Wiese geht es weiter vorbei am Pfadiheim zum Kinderdorf Pestalozzi.
15. Boden. In Boden links abbiegen, der Weg führt zurück ins Dorf beziehungsweise zum Bahnhof.

Anreise

Diese Tour ist gut mit Bahn und Bus erreichbar.

Öffentliche Verkehrsmittel

Mit den Appenzeller Bahnen oder dem Postauto nach Trogen

Anfahrt

Beim Bahnhof oder im Dorf

Parken

Beim Bahnhof oder im Dorf.

Für den Parkplatz „Landsgemeindeplatz“ kann bei der Gemeindeverwaltung Trogen eine Tages-/Halbtageskarte für CHF 10.00/5.00 gekauft werden

Interessante Punkte

TOP Hinauf auf die Wissegg




„Tipp des Autors“

 Museum

1 Stiftung Kinderdorf Pestalozzi

Kinderdorfstrasse 20

9043 Trogen

 +41 71 343 73 73

info@pestalozzi.ch

<http://www.pestalozzi.ch/>

Quelle: Appenzellerland Tourismus AR




 Restaurant

2 Haus Vorderdorf

Wäldlerstrasse 4

9043 Trogen

 +41 71 343 82 21

info@hausvorderdorf.ch

<https://hausvorderdorf.ch/>

Quelle: Appenzellerland Tourismus AR
