


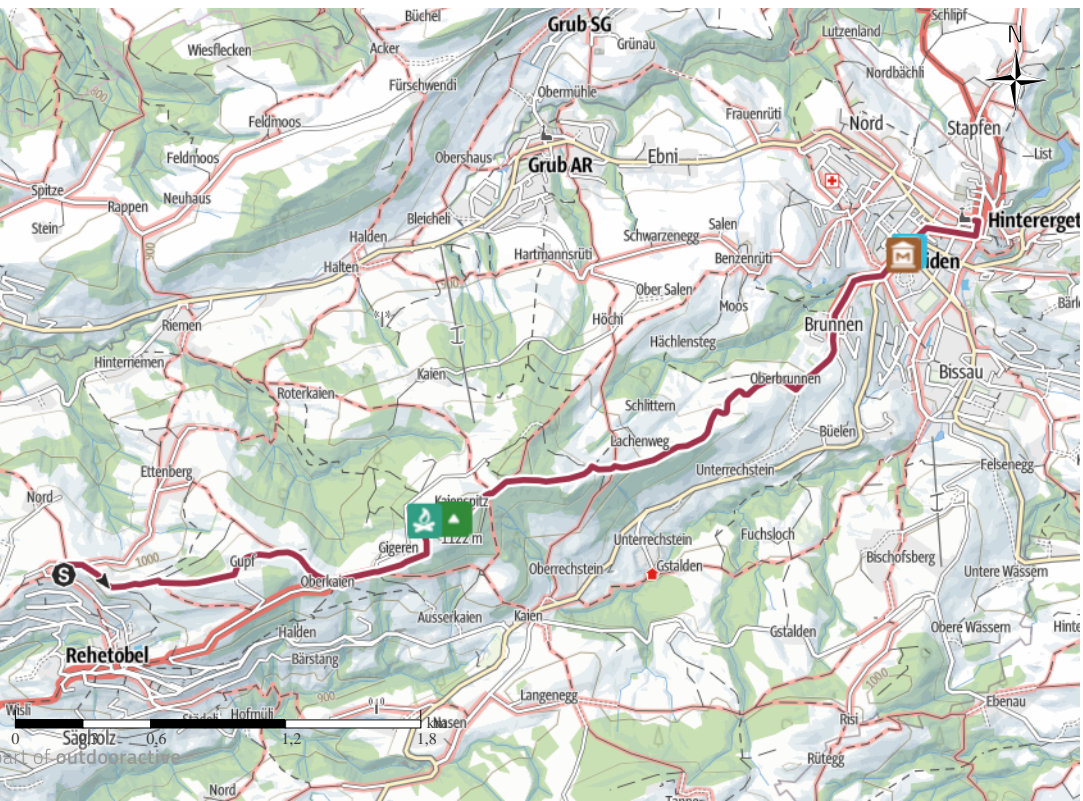
792 m	Abstieg	365 m	Höhenlage
1.121 m	Aufstieg	180 m	Technik
	Dauer	1:42 h	Kondition
	Strecke	5,5 km	Schwierigkeit
			mittel

Tourdaten



TOP Der mit dem Seeblick

Wanderung



Kartengrundlagen: outdooractive kartografie; ©OpenStreetMap (www.openstreetmap.org) Geodaten © swisstopo

Foto: Appenzellerland Tourismus AR



QR-Code scannen und diese Tour offline speichern, mit Freunden teilen und mehr.
 Webseite <https://outlac/CTII>

Quelle Appenzellerland Tourismus AR

Tour zum Mitnehmen für iPhone und Android




Foto: Appenzellerland Tourismus AR




Foto: Appenzellerland Tourismus AR

gemeinde@rehetobel.ch
<http://www.rehetobel.ch/de/>
 Quelle: Appenzellerland Tourismus AR

Grillplatz
 Feuerstelle Kaisenspitz
 St. Gallerstrasse 9
 9038 Rehetobel
 +41 71 878 70 20

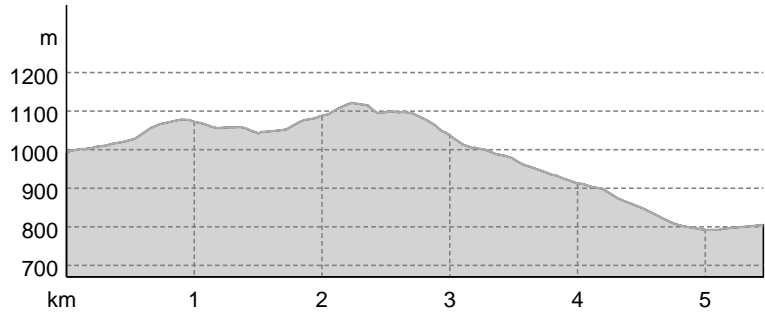


info@dunant-museum.ch
<http://www.dunant-museum.ch/>
 Quelle: Appenzellerland Tourismus AR

„Tipp des Autors“
 Henry-Dunant-Museum
 Asylstrasse 2
 9410 Heiden
 +41 71 891 44 04



Höhenprofil



Geniessen Sie die wundervolle Aussicht vom Kaisenspitz über das ganze Appenzellerland, den Bodensee sowie den Säntis.

Wegpunkte



„Tipp des Autors“
 Berggipfel
 1 Kaisenspitz
 Quelle: Schwarzwaldverein Radolfzell

Start der Tour
 Rehetobel



„Tipp des Autors“
 ÖPNV-Haltestelle
 2 Heiden, Asylstrasse
 Quelle: Bundesbehörden der Schweizerischen Eidgenossenschaft

Ende der Tour
 Heiden