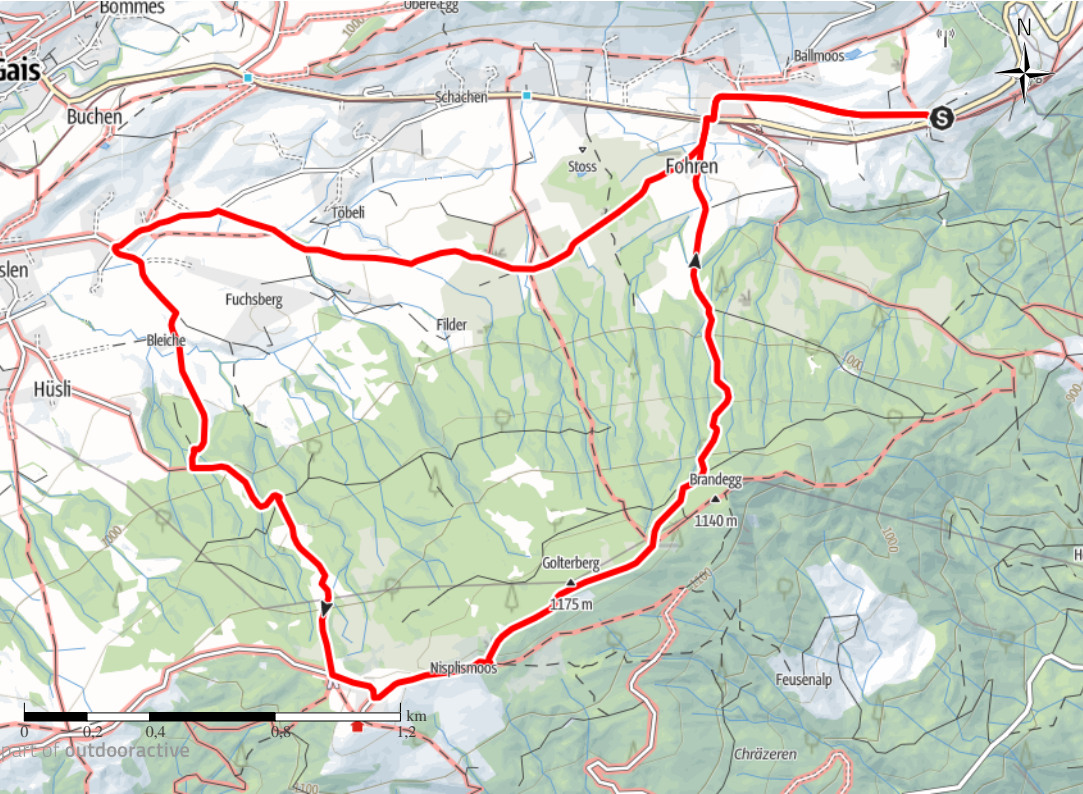




TOP Der Appenzeller Geschichte auf der Spur

Wanderung



part of outdooractive

Strecke	↔	8,8 km	Schwierigkeit	mittel
Dauer	🕒	2:40 h	Kondition	●●●●●
Aufstieg	▲	335 m	Technik	●●●●●
Abstieg	▼	335 m	Höhenlage	916 m

part of outdooractive

Alessia Felix
Aktualisierung: 14.09.2023

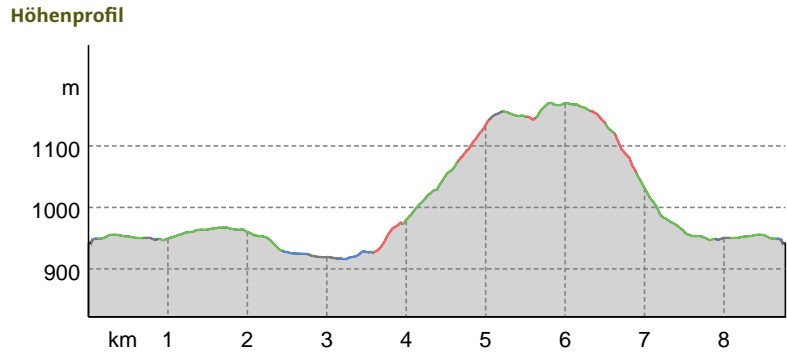
Quelle
Appenzellerland Tourismus AR

Titelbild: Appenzeller Magazin
Foto: Marcel Steiner, Bild und Text

Kartengrundlagen: outdooractive kartografie; OpenStreetMap (www.openstreetmap.org) Geodaten © swisstopo

Wegarten

Asphalt	0,9 km
Schotterweg	0,9 km
Naturweg	5,6 km
Pfad	1,3 km
Straße	0,1 km




Eine Rundwanderung von Stoss über den hohen Hirschberg

Start der Tour
Stoss

Ende der Tour
Stoss



Appenzeller Magazin
Foto: Marcel Steiner, Bild und Text



Appenzeller Magazin
Foto: Marcel Steiner, Bild und Text



Appenzeller Magazin
Foto: Marcel Steiner, Bild und Text