


leicht	Schwierigkeit	4,8 km	↔	Strecke
●●●●●	Kondition	5:00 h	🕒	Dauer
●●●●●	Technik	96 m	▲	Aufstieg
●●●●●	Höhenlage	132 m	▼	Abstieg
●●●●●		592 m		
●●●●●		686 m		

Tourdaten



TOP Tüfels-Gunte (Urnäsch zwischen Hundwil und Kubel)

Wanderung

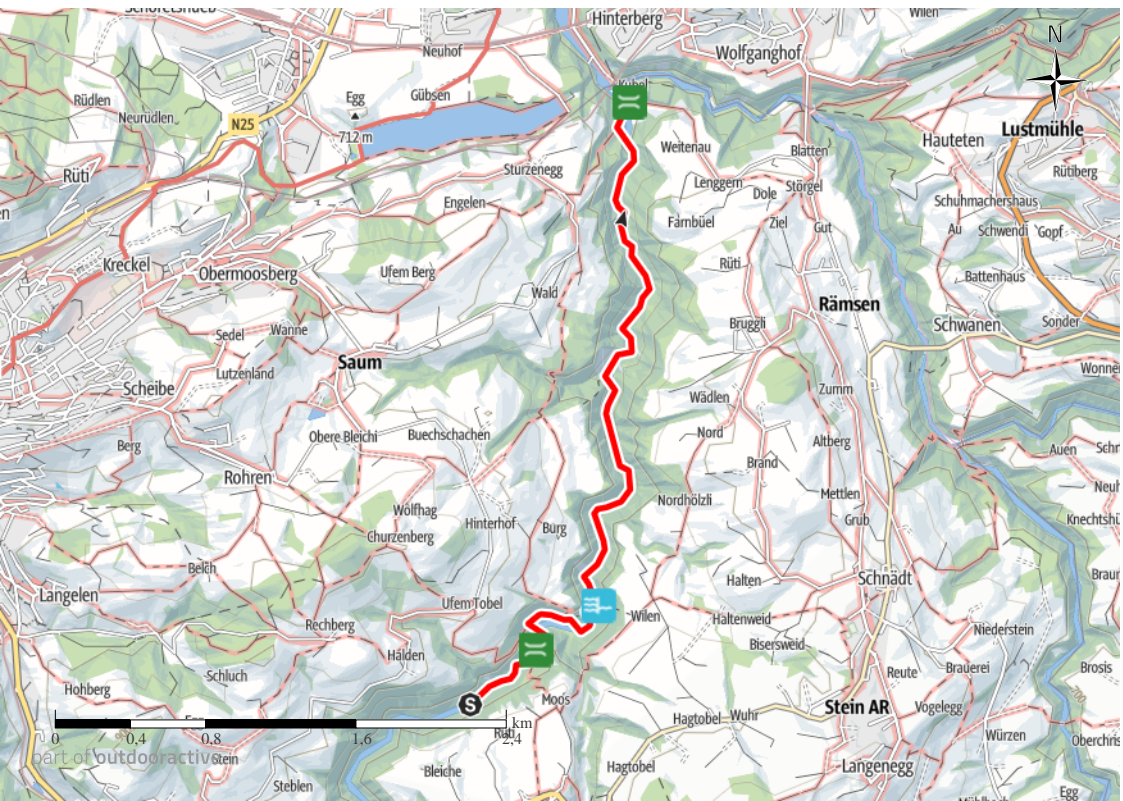
Urs Brosy

Aktualisierung: 24.08.2022

Quelle
Appenzellerland Tourismus AR

Kartengrundlagen: outdooractive kartografie; OpenStreetMap (www.openstreetmap.org) Geodaten © swisstopo

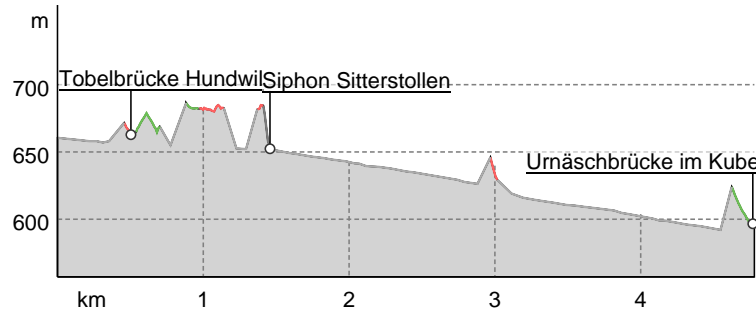
Foto: Urs Brosy



Wegarten

Asphalt	0,1 km
Naturweg	0,4 km
Pfad	0,3 km
Unbekannt	4 km

Höhenprofil



Diese Wanderung führt am Bach entlang oder teilweise sogar im Wasser, von Hundwil richtung Kubel.

Start der Tour
Alte Tobelbrücke Hundwil

Ende der Tour
Kubel, St. Gallen

Wegpunkte



„Tipp des Autors“

🟩 Brücke

1 Tobelbrücke Hundwil

<http://www.swiss-timber-bridges.ch/detail/309>

Quelle: Schwarzwaldverein Radolfzell



„Tipp des Autors“

🟦 Schleuse

2 Siphon Sitterstollen



Foto: Urs Brosy




Foto: Urs Brosy

„Tipp des Autors“
🟩 Brücke
3 Urnäschbrücke im Kubel
<http://www.swiss-timber-bridges.ch/detail/310>
Quelle: Schwarzwaldverein Radolfzell

<https://de.wikipedia.org/wiki/Siphon-Sitterstollen>
en
Quelle: Schwarzwaldverein Radolfzell



Foto: Urs Brosy





1



2



3



4