

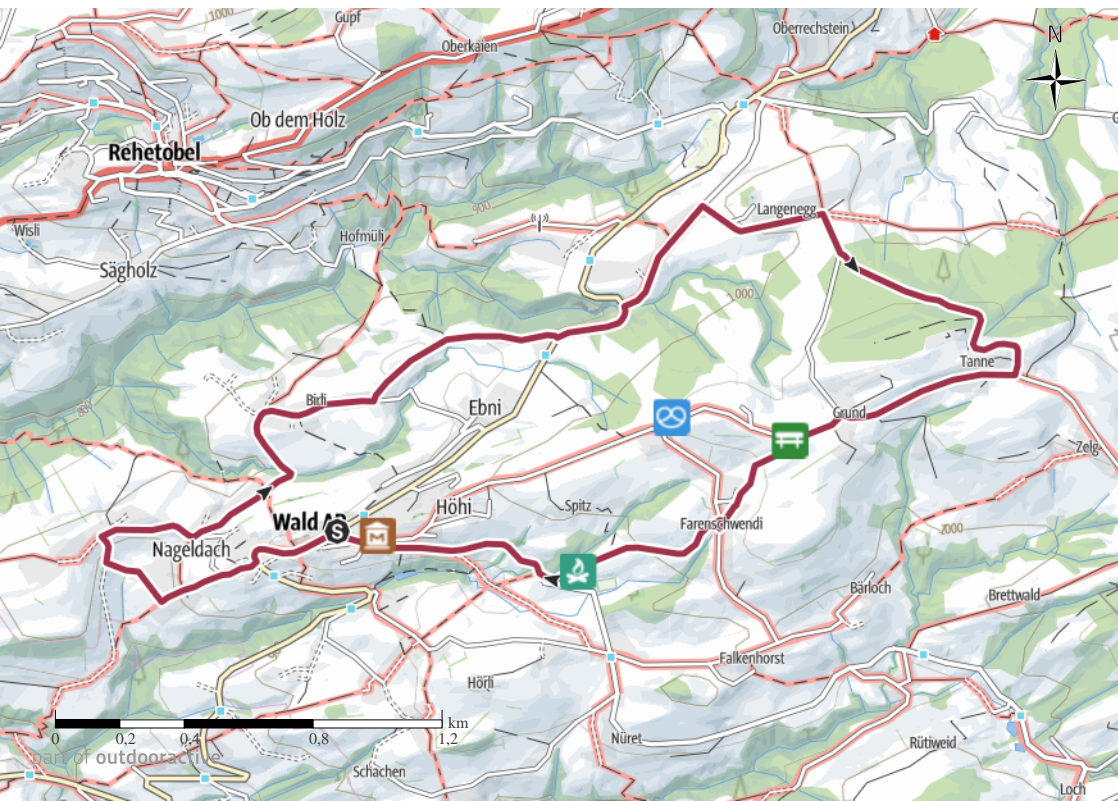
Tourdaten

Strecke	↔	7,6 km	Schwierigkeit	mittel
Dauer	🕒	2:05 h	Kondition	●●●●●
Aufstieg	▲	228 m	Technik	●●●●●
Abstieg	▼	228 m	Höhenlage	1.083 m
				882 m



TOP Weitsichten in Wald AR

Wanderung



QR-Code scannen und diese Tour offline speichern, mit Freunden teilen und mehr.

Webseite

<https://outlac/3voMba>



Tour zum Mitnehmen für iPhone und Android

Quelle
Appenzellerland Tourismus AR

Tourist Information
Aktualisierung: 16.01.2024



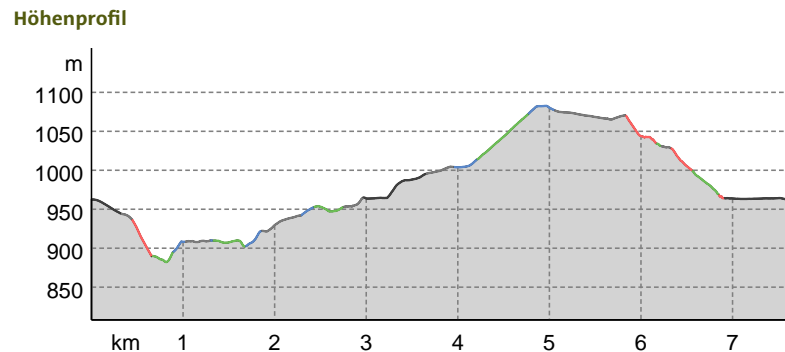
Titelbild: Wald AR

Foto: René Niederer, Appenzellerland Tourismus AR

Kartengrundlagen: outdooractive kartografie; ©OpenStreetMap (www.openstreetmap.org) Geodaten © swisstopo

Wegarten

Asphalt	2,2 km
Schotterweg	1 km
Naturweg	1,8 km
Pfad	0,8 km
Straße	1,7 km




Traumhafte Weitsicht auf Alpstein und Bodensee.

Start der Tour
Wald AR

Ende der Tour
Wald AR

Wegpunkte

- Bäcker
 - Hirschen Wald Gasthaus und ...
- Büel 123
9044 Wald
+41 71 877 11 46
info@hirschenwald.ch
<http://www.hirschenwald.ch/>
Quelle: Appenzellerland Tourismus AR



Wald AR

Foto: René Niederer, Appenzellerland Tourismus AR



Wald AR, Sitzbank im Winter

Foto: Appenzellerland Tourismus AR, Appenzellerland Tourismus AR



2 Bänki Grund, Wald AR
Ruhebank

Quelle: Appenzellerland Tourismus AR



3 Feuerstelle Begegnungsplatz ...
Grillplatz

Quelle: Appenzellerland Tourismus AR



4 Spitzensammlung Waldfee
Museum

Quelle: Appenzellerland Tourismus AR

<https://www.wald-ar.ch/>

Quelle: Appenzellerland Tourismus AR

5 Oberdorf 45
9044 Wald
+41 71 877 31 08

Quelle: Appenzellerland Tourismus AR

<http://www.museen-im-appenzellerland.ch>

Quelle: Appenzellerland Tourismus AR