

TOP Über die Hohe Buche

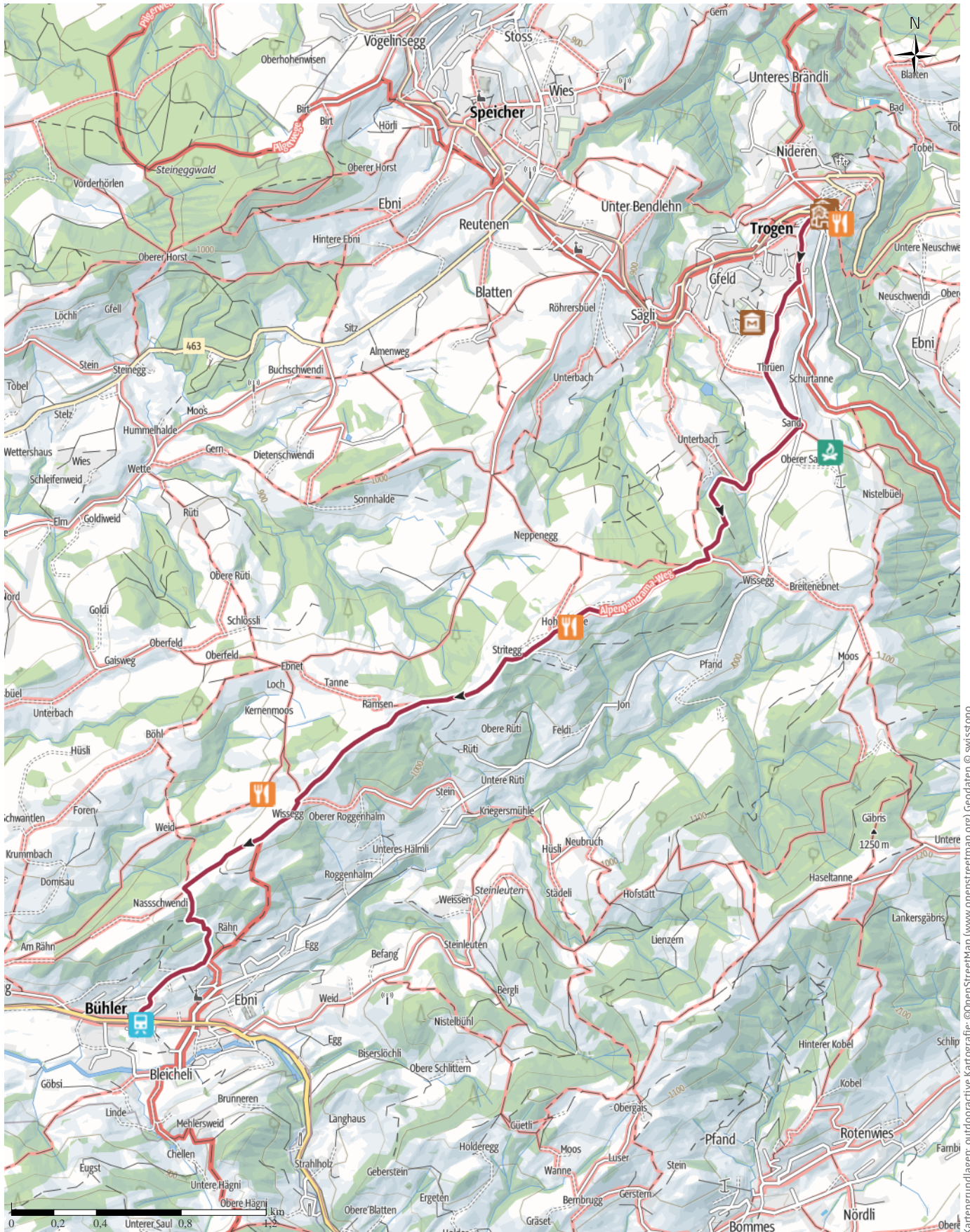
↔ 6,3 km

🕒 2:00 h

▲ 271 m

▼ 348 m

Schwierigkeit leicht



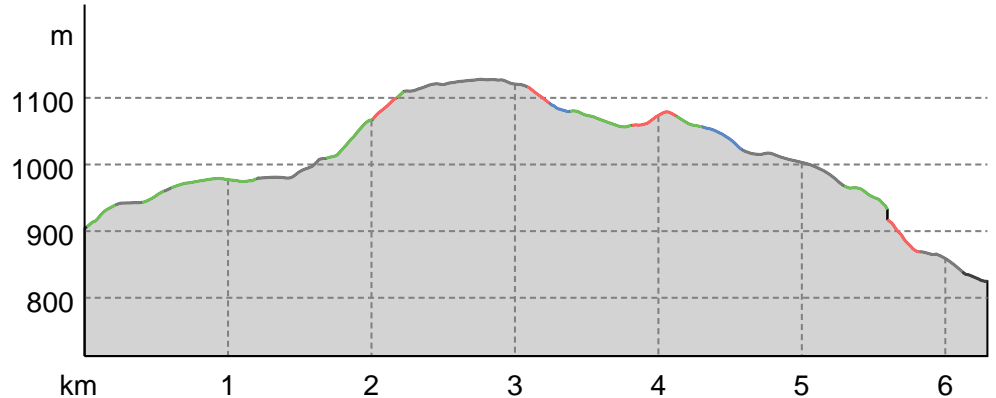
Kartengrundlagen: outdooractive Kartografie; ©OpenStreetMap (www.openstreetmap.org) Geodaten © swisstopo

TOP Über die Hohe Buche

Wegart

Asphalt	2,6 km
Schotterweg	0,4 km
Weg	2,2 km
Pfad	0,9 km
Straße	0,2 km

Höhenprofil





Tourdaten

Wanderung

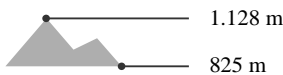
Strecke	↔	6,3 km
Dauer	🕒	2:00 h
Aufstieg	⬆️	271 m
Abstieg	⬇️	348 m

Schwierigkeit **leicht**

Kondition 

Technik 

Höhenlage





Beste Jahreszeit

JAN	FEB	MÄR
APR	MAI	JUN
JUL	AUG	SEP
OKT	NOV	DEZ

Bewertungen

Autoren

Erlebnis 

Landschaft 

Community



Weitere Tourdaten

Eigenschaften

mit Bahn und Bus erreichbar Von A nach B

aussichtsreich

Auszeichnungen

-  Einkehrmöglichkeit
-  familienfreundlich



Quelle
Appenzellerland Tourismus AR
 St.Gallerstrasse 49
 9100 Herisau
 Telefon +41 71 898 33 00
 Fax
 info@appenzellerland.ch
 https://appenzellerland.ch

Sympathisch hügelige Tour im Herzen des Appenzellerlandes.

Der Weg beginnt in der einmaligen Kulisse des Kulturdorfs Trogen. Unterwegs empfehlen sich Besuche im Jahrhundert der Zellweger und im Besucherzentrum Kinderdorf Pestalozzi. Auf dem höchsten Punkt der Route könnt Ihr nebst der Weitsicht über die Hügelandschaft im Gasthaus Hohe Buche Appenzeller Spezialitäten geniessen.

Ausrüstung

Bequeme Wander- oder Turnschuhe, witterungsangepasste Kleidung

Wegbeschreibung

Start der Tour

Trogen

Koordinaten:

DD: 47.407880, 9.464716

GMS: 47°24'28.4"N 9°27'53.0"E

UTM: 32T 535060 5250596

w3w: ///daten.buchstaben.mutige

TOP Über die Hohe Buche**Ende der Tour**

Trogen

Wegbeschreibung

Wir starten die Wanderung auf dem historischen und von prächtigen Häusern gesäumten Landsgemeindeplatz mitten in Trogen. Hier ist übrigens ein Besuch im kleinen Wäschehäuschen, wo eine interaktive Ausstellung über die bewegte Geschichte von Trogen informiert, sehr empfehlenswert. Durch die kostenlose Internetverbindung im Häuschen haben wir die Möglichkeit, verschiedene Hörwanderungen durchs Dorf Trogen auf unser Smartphone herunterzuladen. Auch ein Besuch in der Kirche oder im Textilizimmer im Gemeindehaus (ebenfalls auf dem Landsgemeindeplatz) lohnt sich.

Die Wanderung führt uns nach dem Ausflug in die Geschichte Trogens hoch zum Kinderdorf Pestalozzi, welches 1964 von Freiwilligen für Kriegswaisen gebaut wurde. Die Kinder fanden in Trogen ein sicheres Zuhause und erhielten eine Ausbildung. Heute ist die hier ansässige Stiftung Pestalozzi ein internationales Kinderhilfswerk. Die Geschichte dieses kleinen Dorfes wird im Besucherzentrum Kinderdorf Pestalozzi in einer lebendigen Ausstellung dokumentiert. Nach dem interessanten Besuch gehen wir wieder ein Stück auf der Strasse zurück und biegen vom Kinderdorf kommend rechts in den Wanderweg, welcher in der ersten Kurve nach dem Kinderdorf abzweigt. (Wenn das Kinderdorf nicht besucht wird, ist es der letzte Weg gleich vor dem Kinderdorf links) Richtung Sand.

In Sand biegen wir an der Kreuzung in die erste Strasse Richtung Waldrand ab. Nach der grossen Rechtskurve im Wald biegen wir rechts auf eine kleinere Strasse ab. Bei der folgenden Weggabelung biegen wir rechts und anschliessend gleich links in den Weg zur Hohen Buche ab. Wir folgen nun der kleinen Strasse hoch bis zum Aussichtspunkt und Gasthaus Hohe Buche. Von hier haben wir eine tolle Aussicht in den Alpstein sowie zum Bodensee.

Der Abstieg nach Bühler geht eigentlich immer gerade aus. Gleich nach dem höchsten Punkt biegen wir links in den kleinen Wiesen-Wanderweg ab. Auf diesem folgen wir über Wiesen und entlang vom Waldrand runter bis zur Wissegg. Hier überqueren wir die Fahrstrasse folgen dem Weg über die Wiese bis zu einer Kreuzung am Waldrand, wo wir links in den Wald abbiegen. Bei der nächsten Weggabelung biegen wir links ab. Dieser Weg führt uns in einer grossen Linkskurve zuerst über eine Wiese und anschliessend durchs Dorf hinunter ins Tal, zum Bahnhof Bühler. Von hier fahren wir mit dem Zug und Bus via Teufen (Zug) und Speicher (Bus) nach Trogen (Zug) zurück. Es besteht auch die Möglichkeit mit dem Zug direkt nach

St.Gallen oder Appenzell zu fahren.

Anreise

Diese Tour ist gut mit Bahn und Bus erreichbar.

Öffentliche Verkehrsmittel

Mit dem Zug zum Bahnhof Trogen

Anfahrt

Von St. Gallen kommend auf der Landstrasse über Linsenbühl, Notkersegg und Speicher nach Trogen


Parken

Parkmöglichkeit am Bahnhof Trogen


Interessante Punkte*„Tipp des Autors“* Historische Stätte**1** Jahrhundert der Zellweger - Audio-Rundgänge

Oberdorf 11

9043 Trogen

 +41 71 343 64 21kontakt@jahrhundertderzellweger.ch<https://www.jahrhundertderzellweger.ch/>

Quelle: Appenzellerland Tourismus AR


*„Tipp des Autors“* Historische Stätte**2** Jahrhundert der Zellweger +41 71 343 64 21<http://www.jahrhundertderzellweger.ch>

Quelle: Oberschwaben Tourismus GmbH

*„Tipp des Autors“* Museum**3** Stiftung Kinderdorf Pestalozzi

Kinderdorfstrasse 20

9043 Trogen

 +41 71 343 73 73info@pestalozzi.ch<http://www.pestalozzi.ch/>

Quelle: Appenzellerland Tourismus AR

*„Tipp des Autors“* Restaurant**4** Restaurant Hohe Buche

Hohe Buche 1
9043 Trogen
 +41 71 793 17 85
hohebuche@bluewin.ch
<https://www.hohe-buche.ch/>
Quelle: Appenzellerland Tourismus AR




QR-Code scannen und diese Tour offline speichern, mit Freunden teilen und mehr.

Webseite
<https://out.ac/4aFpx>



„Tipp des Autors“
 Restaurant
5 Gern-Beizli
Gern 21
9055 Bühler
 +41 71 793 28 23
enderlin.buehler@bluewin.ch
<http://www.gernbeizli.ch>
Quelle: Appenzellerland Tourismus AR



„Tipp des Autors“
 Bahnhof
6 Bühler
Quelle: Bundesbehörden der Schweizerischen Eidgenossenschaft



„Tipp des Autors“
 Restaurant
7 Haus Vorderdorf
Wäldlerstrasse 4
9043 Trogen
 +41 71 343 82 21
info@hausvorderdorf.ch
<https://hausvorderdorf.ch/>
Quelle: Appenzellerland Tourismus AR



 Grillplatz
8 Feuerstelle Oberer Ast
Landsgemeindeplatz 1
9043 Trogen
 +41 71 343 78 78
gemeinde@trogen.ar.ch
<https://www.trogen.ch/>
Quelle: Appenzellerland Tourismus AR

Tour zum Mitnehmen für iPhone und Android