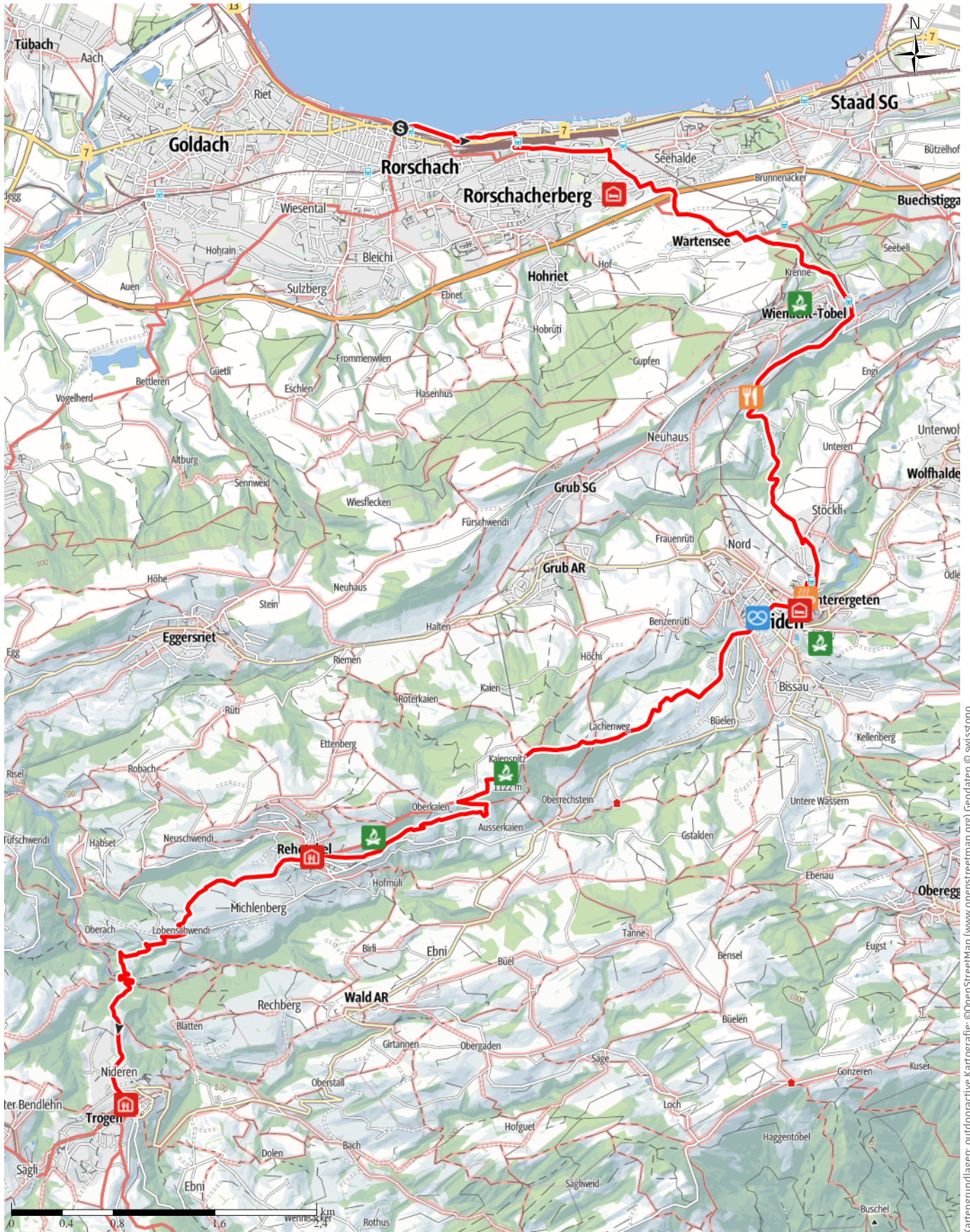


TOP Alpenpanorama Weg Etappe 1: Rorschach - Trogen

↔ 17,8 km | ⌚ 5:45 h | ▲ 1.143 m | ▼ 637 m | Schwierigkeit schwer



Kartengrundlagen: outdooractive Kartografie; ©OpenStreetMap (www.openstreetmap.org) Geodaten © swisstopo

TOP Alpenpanorama Weg Etappe 1: Rorschach - Trogen

↔ 17,8 km

🕒 5:45 h

📏 1.143 m

📏 637 m

Schwierigkeit schwer



Kartengrundlagen: outdooractive Kartografie; ©OpenStreetMap (www.openstreetmap.org) Geodaten © swisstopo

TOP Alpenpanorama Weg Etappe 1: Rorschach - Trogen

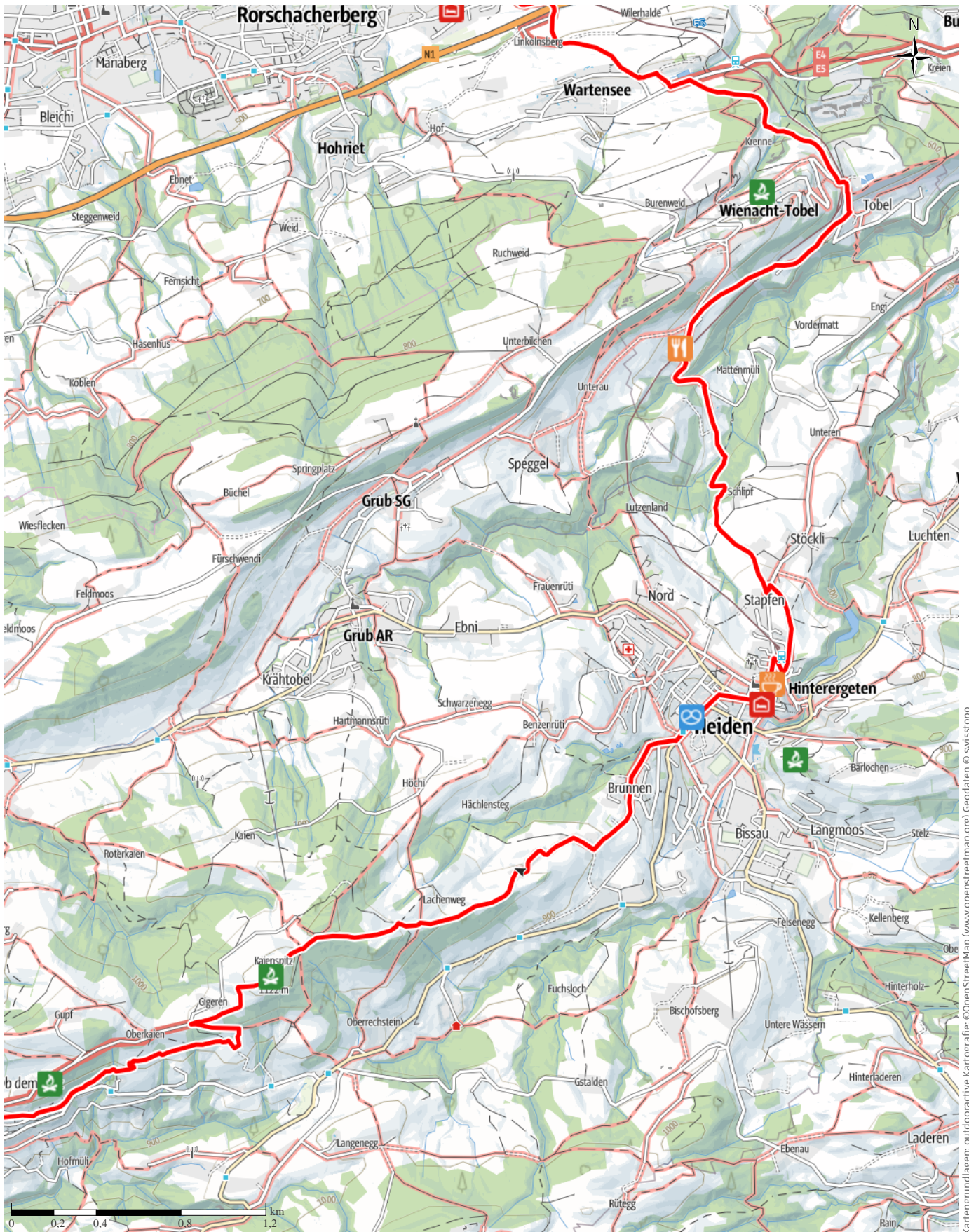
← 17,8 km

🕒 5:45 h

▲ 1.143 m

▼ 637 m

Schwierigkeit schwer



Kartengrundlagen: outdooractive Kartografie; ©OpenStreetMap (www.openstreetmap.org) Geodaten © swisstopo

TOP Alpenpanorama Weg Etappe 1: Rorschach - Trogen

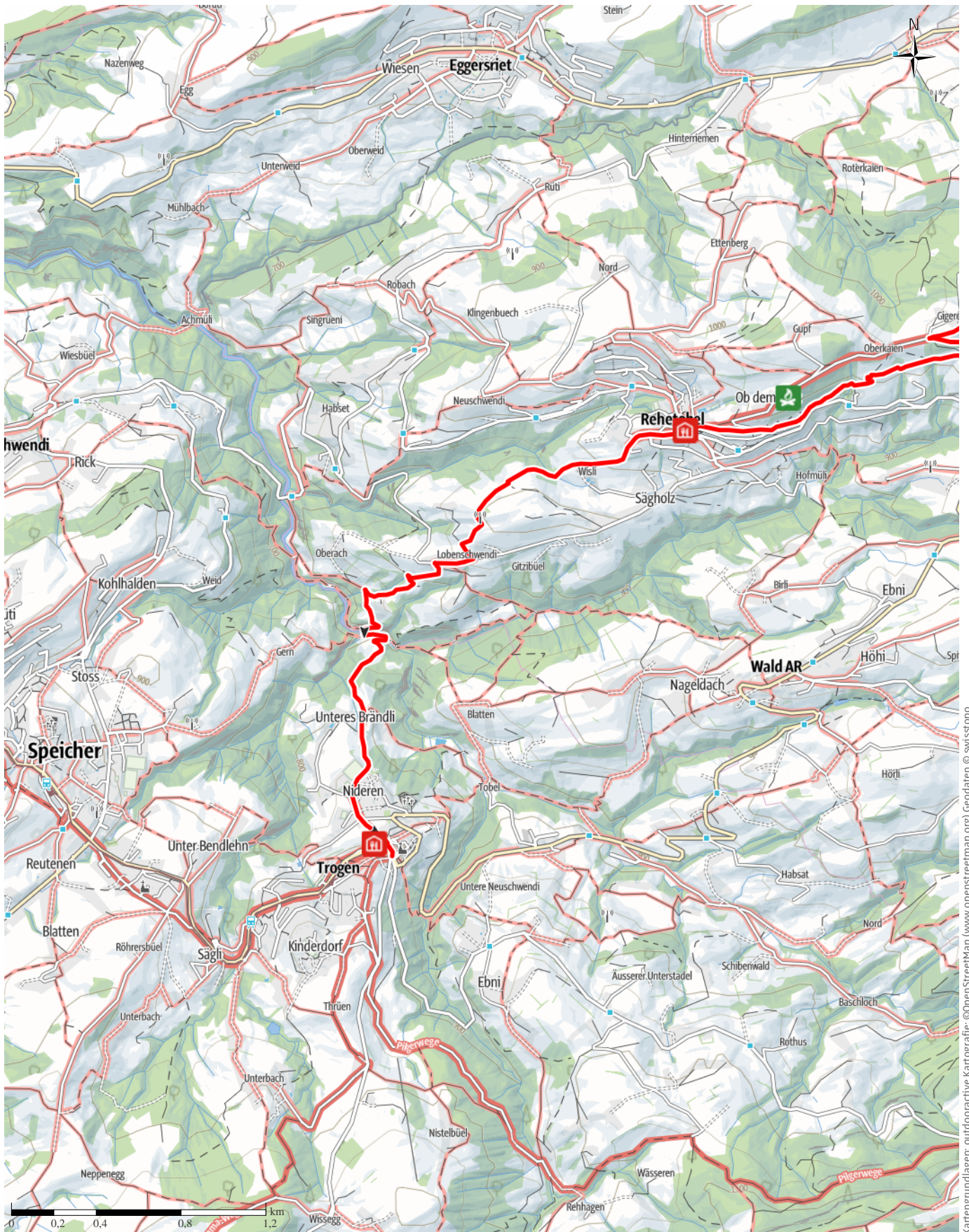
↔ 17,8 km

🕒 5:45 h

▲ 1.143 m

▼ 637 m

Schwierigkeit schwer



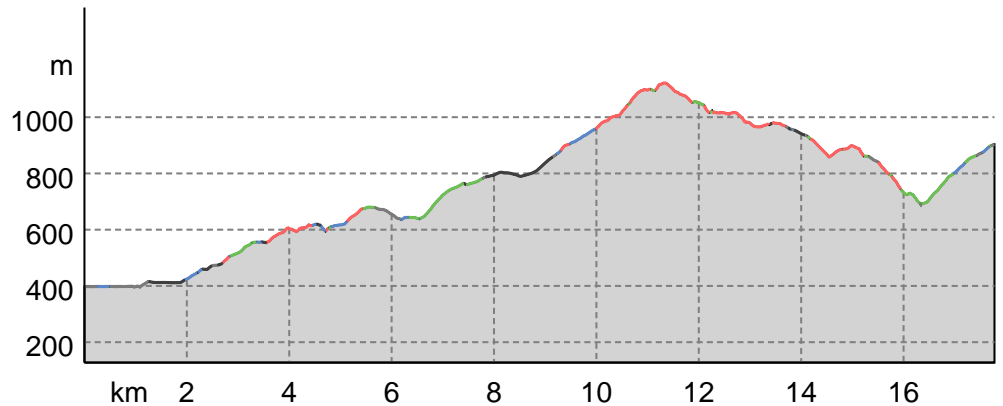
Kartengrundlagen: outdooractive Kartografie; ©OpenStreetMap (www.openstreetmap.org) Geodaten © swisstopo

TOP Alpenpanorama Weg Etappe 1: Rorschach - Trogen

Wegarten

Asphalt	2,3 km
Schotterweg	2,3 km
Naturweg	4 km
Pfad	6,3 km
Straße	2,8 km

Höhenprofil



Tourdaten

Wanderung

Strecke	↔ 17,8 km
Dauer	🕒 5:45 h
Aufstieg	⬆️ 1143 m
Abstieg	⬇️ 637 m

Schwierigkeit schwer

Kondition ●●●●●●●●

Technik ●●●●●●

Höhenlage

1.121 m

395 m

Beste Jahreszeit

JAN	FEB	MÄR
APR	MAI	JUN
JUL	AUG	SEP
OKT	NOV	DEZ

Bewertungen

Autoren

Erlebnis ●●●●●●

Landschaft ●●●●●●

Weitere Tourdaten

Eigenschaften

Etappentour aussichtsreich

kulturell / historisch

Auszeichnungen

🍴🕒 Einkehrmöglichkeit

Der Aufstieg zum Luftkurort Heiden und zum Kaienspitz wird mit weiten Ausblicken auf den Bodensee und zum Alpstein belohnt. Über Rehetobel geht's ins Chastenloch hinunter und zum ehemaligen Landsgemeindedorf Trogen hinauf.

Das Wandererlebnis startet mit einem schönen Abschnitt entlang der Seepromenade. Nach dem Bahnhof geht es landeinwärts mit leichter Steigung weiter. Vorbei am Schloss Wiggen und dem Schloss Wartensee mit grossem Garten und Terrasse. Nach rund eineinhalb Stunden kommt man in Wiehnacht-Tobel auf 615 m.ü.M an. Dem Bahngleis entlang überquert die Route bald den Mattenbach. Danach folgt Heiden. Das Dorf liegt auf einer Sonnenterrasse hoch über dem Bodensee. Es wird wegen seines klassizistischen Dorfkerns auch als Biedermeier-Dorf bezeichnet. Weiter bergwärts über Weiden und durch kurze Waldabschnitte erreicht man Kaienspitz. Fantastisch ist die Aussicht auf den Alpstein und den Säntis. Wenig später trifft man im nächsten Dorf Rehetobel ein. Hier folgt der steile Abstieg ins Chastenloch. Hier treffen die drei Gemeinden Trogen, Speicher und Rehetobel aufeinander. Ein Restaurant lädt zu einer Stärkung ein, damit danach der letzte steile Anstieg nach Trogen



Tourist Information

Aktualisierung: 01.11.2023



Quelle
Appenzellerland Tourismus AR
 St.Gallerstrasse 49
 9100 Herisau
 Telefon +41 71 898 33 00
 Fax
 info@appenzellerland.ch
 https://appenzellerland.ch

TOP Alpenpanorama Weg Etappe 1: Rorschach - Trogen

gemeistert werden kann.

Autorentipp

verschiedene Übernachtungsmöglichkeiten in Trogen

Ausrüstung

gutes Schuhwerk, dem Wetter angepasste Kleidung, Sonnen- und Regenschutz

Informationsmaterial**Weitere Infos und Links**

Zwischen Rorschach Hafen und Heiden verkehrt ein Zug, mit dem sich ca. 400 Höhenmeter einsparen lassen.

Wegbeschreibung**Start der Tour**

Rorschach

Koordinaten:

DD: 47.478793, 9.492825

GMS: 47°28'43.7"N 9°29'34.2"E

UTM: 32T 537131 5258490

w3w: ///abgrund.endet.ausblick

Ende der Tour

Trogen

Wegbeschreibung

Rorschach - Wartensee - Wienacht-Tobel - Heiden - Kaienspitz - Rehetobel - Chastenloch - Trogen


Anreise**Öffentliche Verkehrsmittel**

gute Zugverbindungen zum Bahnhof Rorschach

Interessante Punkte Restaurant**1 Restaurant Station**

Schwendistrasse 15

9410 Heiden

 +41 71 891 12 52

gaby-hafner@bluewin.ch


<http://www.restaurant-station.ch/>

Quelle: Appenzellerland Tourismus AR

 Gasthof**2 Gasthaus Dorf 5**

Dorf 5

9038 Rehetobel

 +41 71 571 11 99

maria.etter.smile@gmail.com

<http://www.dorf5.ch>

Quelle: Appenzellerland Tourismus AR

 Café**3 Café im Glück**

Bahnhofstrasse 2

9410 Heiden

 +41 71 891 61 46


<https://imglueck.ch/>

Quelle: Appenzellerland Tourismus AR

 Hotel**4 Hotel-Restaurant Rebstock**

Thalerstrasse 57

9404 Rorschacherberg

 +41 71 858 24 00

info@rebstock.ch

<http://www.rebstock.ch>

Quelle: Appenzellerland Tourismus AR

 Bäcker**5 Café Beck Rohner, Heiden**

Werdstrasse 24

9410 Heiden

 +41 71 891 17 78

info@biberbeck.ch


<http://www.biberbeck.ch>

Quelle: Appenzellerland Tourismus AR

 Hotel**6 Linde Heiden**

Poststrasse 11

9410 Heiden

 +41 71 898 34 00

info@lindeheiden.ch

<http://www.lindeheiden.ch/>

Quelle: Appenzellerland Tourismus AR

 Grillplatz


TOP Alpenpanorama Weg Etappe 1: Rorschach - Trogen



7 Feuerstelle Kapf

Kirchplatz 6

9410 Heiden

 +41 71 898 89 89

gemeinde@heiden.ar.ch

<http://www.heiden.ch/de/>

Quelle: Appenzellerland Tourismus AR



 Grillplatz

8 Feuerstelle Zittäfel

St. Gallerstrasse 9

9038 Rehetobel

gemeinde@rehetobel.ar.ch

<http://www.rehetobel.ch/de/>

Quelle: Appenzellerland Tourismus AR



 Grillplatz

9 Feuerstelle Kaienspitz

St. Gallerstrasse 9

9038 Rehetobel

 +41 71 878 70 20

gemeinde@rehetobel.ar

<http://www.rehetobel.ch/de/>

Quelle: Appenzellerland Tourismus AR



 Grillplatz

10 Feuerstelle Freudenberg

Quelle: Appenzellerland Tourismus AR



 Gasthof

11 Gasthaus Rössli

Hinterdorf 5

9043 Trogen

 +41 77 275 22 16

gasthaus@roesslitrogen.ch

<https://www.roesslisaal.com/gasthaus>

Quelle: Appenzellerland Tourismus AR
