

TOP Herisauer Höhenzüge mit Weitsicht

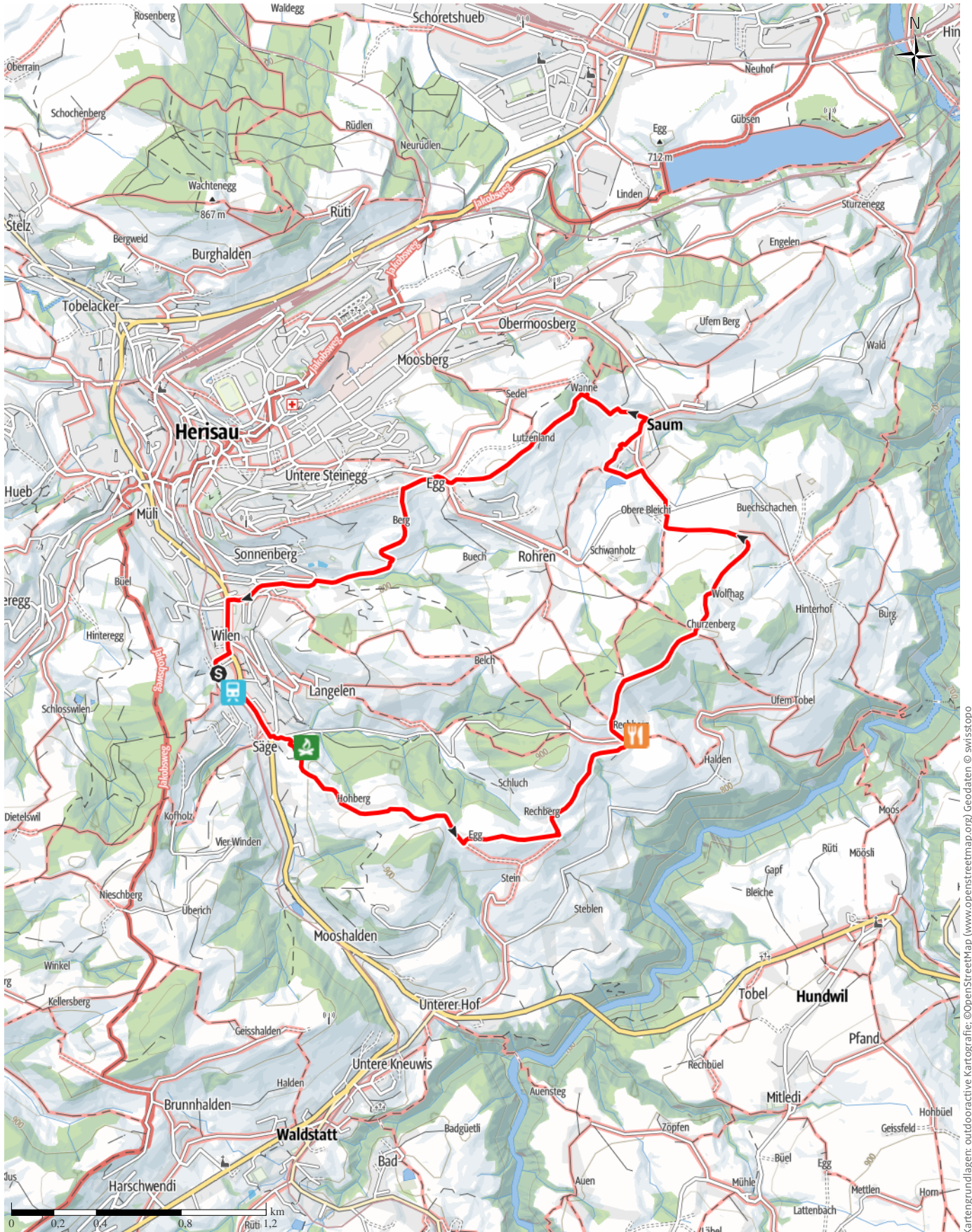
↔ 8,5 km

🕒 2:30 h

▲ 347 m

▼ 347 m

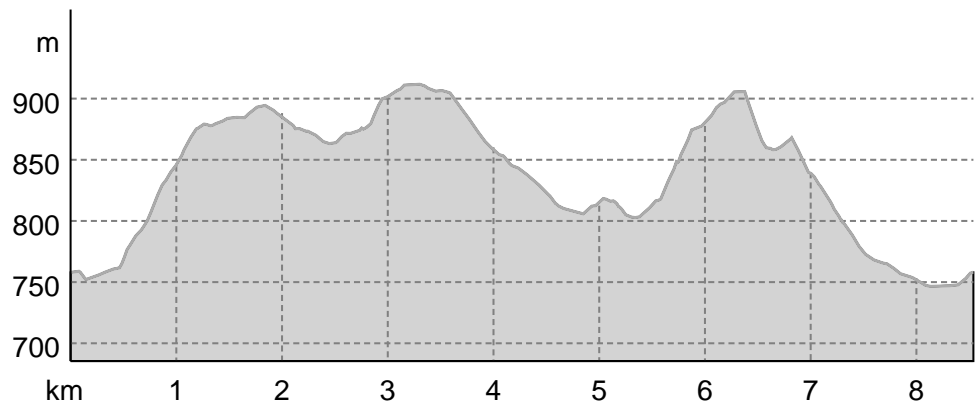
Schwierigkeit mittel



Kartengrundlagen: outdooractive Kartografie; ©OpenStreetMap (www.openstreetmap.org) Geodaten © swisstopo

## TOP Herisauer Höhenzüge mit Weitsicht

## Höhenprofil



## Tourdaten

## Wanderung

Strecke ↔ 8,5 km

Dauer ⌚ 2:30 h

Aufstieg ▲ 347 m

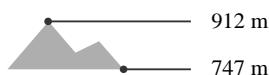
Abstieg ▼ 347 m

Schwierigkeit mittel

Kondition ●●●●●●

Technik ●●●●●●

Höhenlage



## Beste Jahreszeit

JAN | FEB | MÄR

APR | MAI | JUN

JUL | AUG | SEP

OKT | NOV | DEZ

## Bewertungen

## Autoren

Erlebnis ●●●●●

Landschaft ●●●●●

## Weitere Tourdaten

## Auszeichnungen

Rundtour

Einkehrmöglichkeit



Celina Bernhart

Aktualisierung: 27.07.2022

Quelle  
Appenzellerland Tourismus AR

St.Gallerstrasse 49

9100 Herisau

Telefon +41 71 898 33 00

Fax

info@appenzellerland.ch

https://appenzellerland.ch

Eingebettet in eine liebevolle Hügellandschaft liegt Herisau, der Hauptort des Kantons Appenzell

## Ausserrhoden.

Auf der Wanderung von Herisau-Wilen über Rechberg, Buechsachen und Lutzenland ergeben sich Ausblicke in alle Himmelsrichtungen – auf die sanften Hügel des Hinter- und Mittellands, auf den Alpstein, ins Fürstenland und auf den Bodensee. Die Natur bietet mit Blumenwiesen, Wäldern und einem Weiher viel Abwechslung.

Rund ums Herisauer Zentrum ist die Landwirtschaft allgegenwärtig: Bauernhöfe liegen über die Hügel verteilt. Da und dort gibt es Ökowiesen, in denen sich die Natur mit einer Vielzahl bunter Blumen frei entfaltet. Ein Paradies für Blumen und Gräser ist der Saumweiher: Er ist Naturschutzgebiet und Lebensraum für Amphibien, Vögel und Insekten. 1960 konnte Pro Natura für den Weiher und die angrenzenden Rietwiesen einen Dienstbarkeitsvertrag abschliessen und so das wertvolle, rund eine Hektare grosse Gebiet langfristig unter Schutz stellen. Für die Pflege sind drei angrenzende Landwirtschaftsbetriebe zuständig.

Jolanda Spengler Text &amp; Bilder

**TOP** Herisauer Höhenzüge mit Weitsicht**Autorentipp**

*Einkehrmöglichkeiten gibt es in der Wirtschaft zum Rechberg und dem Restaurant Buechschachen in Herisau.*

**Ausrüstung**

Gutes Schuhwerk, Wander- oder Trekkingschuhe

**Informationsmaterial****Weitere Infos und Links**

Weitere Infos finden Sie hier.

**Wegbeschreibung****Start der Tour**

Wilten Station AB

**Koordinaten:**

DD: 47.376319, 9.278472

GMS: 47°22'34.7"N 9°16'42.5"E

UTM: 32T 521021 5247022

w3w: ///dankte.früher.ehefrau

**Ende der Tour**

Wilten Station AB

**Wegbeschreibung**

1. Wilten Station AB. Hauptwegweiser beachten, der Alpsteinstrasse entlang Richtung Waldstätter Egg / Rechberg wandern.
2. Obere Säge. Strasse überqueren, links in die Rechbergstrasse einbiegen. Nach wenigen Metern zeigt der Wegweiser rechts hangaufwärts. Auf befestigten Wegen und einem Trampelpfad über die Wiese gelangt man via Hohberg zur Waldstätter Egg.
3. Waldstätter Egg. Links der Strasse folgen. Auf der Wiese geht es über eine Krette mit Weitsicht auf die Dörfer Waldstatt und Hundwil und die Hügelzüge Hochhamm, Hochalp, Kronberg und Hundwiler Höhi. Dahinter thront der Alpstein.
4. Waldstätter rechberg. Dem Wegweiser Richtung Herisauer Rechberg / Gübsensee folgen.
5. Rechberg. In der Wirtschaft zum Rechberg lässt sich mit Blick auf den Alpstein wunderbar rasten. Frisch gestärkt geht es weiter nach Churzenberg / Buechschachen. Dafür die Strasse nach 50 Metern verlassen und rechts aufwärts wandern.
6. Rechberg Nord. Rechts halten, auf der Waldstrasse

nach Churzenberg wandern.

7. Churzenberg. Eine Asphaltstrasse führt abwärts nach Buechschachen / Saum. Teufen, St. Gallen-Bruggen und der Bodensee kommen ins Blickfeld.
8. Buechschachen. Die Wirtschaft Sternen lädt zur Einkehr. Ab hier weiter der befestigten Strasse nach Saum / Lutzenland folgen.
9. Obere Bleichi. An der Wegkreuzung befindet sich ein «Gwonderhüsli» mit Selbstgemachtem vom Hof: Gedörrtes, Guetzli, Salat, Gemüse und Honig. Rechts der Strasse folgen und dann links abbiegen. Nach 200 Metern zeigt ein Wegweiser zum Saumweiher. Der kurze Abstecher (fünf Minuten) lohnt sich: Der Weiher ist eine Oase der Ruhe.
10. Saum. Links aufwärts nach Lutzenland / Egg wandern. Die gelben Signete beachten.
11. Wanne. Links abbiegen und durch den Wald zum Lutzenland aufsteigen.
12. Lutzenland. Auf dem höchsten Punkt der Wanderung (893 Meter über Meer) hat man das Zentrum von Herisau zu Füßen und einen weiten Blick ins Fürstenland und zum Bodensee.
13. Egg. Die Strasse überqueren und dem Herisauer Höhenweg folgen.
14. Egg West. Nach 250 Metern den Höhenweg verlassen. Eine befestigte Strasse führt steil abwärts nach Chapf / Wilten. In der Talsohle angelangt geht es dem Lederbach entlang zur Hauptstrasse und von dort zurück zur AB Station Wilten.

**Anreise****Öffentliche Verkehrsmittel**

Start bei Bahnhof Wilten, Herisau

**Parken**

Parkplätze sind beim Bahnhof Herisau vorhanden.

**Interessante Punkte**

 Bahnhof

**1** Wilten

Quelle: Bundesbehörden der Schweizerischen Eidgenossenschaft




 Grillplatz

**2** Feuerstelle Langelen

**TOP** Herisauer Höhenzüge mit Weitsicht

Poststrasse 6

9102 Herisau

 +41 71 354 54 54

<http://www.herisau.ch/de/>


Quelle: Appenzellerland Tourismus AR

---




*„Tipp des Autors“*

 Restaurant

 **Wirtschaft zum Rechberg**

Rechberg 2288

9100 Herisau

 +41 71 351 19 41

[wirtschaft@rechberg-herisau.ch](mailto:wirtschaft@rechberg-herisau.ch)

[http://www.rechberg-herisau.ch/?utm\\_source=alar.pim.tso.ch&utm\\_medium=Standard&utm\\_campaign=DestinationData](http://www.rechberg-herisau.ch/?utm_source=alar.pim.tso.ch&utm_medium=Standard&utm_campaign=DestinationData)

Quelle: Appenzellerland Tourismus AR

---